

LEI MUNICIPAL Nº 3.218 DE 10 DE AGOSTO DE 2021.

Denomina ruas localizadas no Loteamento Residencial das Araucárias, no Município de Nova Bassano, e dá outras providências.

IVALDO DALLA COSTA, Prefeito Municipal de Nova Bassano, Estado do Rio Grande do Sul, no uso de suas atribuições legais.

FAÇO SABER que a Câmara de Vereadores aprovou e eu sanciono e promulgo a seguinte **L E I**:

Art. 1º. Denomina as ruas localizadas na área urbana, no Loteamento Residencial das Araucárias, localizado junto a Rua Antônio Zottis,, conforme dispõe a Lei 3.127 de 18 de dezembro de 2019, art. 91º inciso 3º e 4º, que trata da denominação de logradouros públicos.

RUA BORTOLO RAVANELLO – Nasceu em Nova Bassano, na Linha Anita Garibaldi, em Nova Bassano em 15 de janeiro de 1900. Descendente de pai imigrante italiano, ANTONIO RAVANELLO que veio de Cavaso Del Tomba na Região do Veneto e CARLOTA ADANO de Sestri Levante na Região da Liguria. Durante sua infância precisou ajudar na roça, nas plantações que eram de forma rudimentar, até na criação de gado e porcos para a sobrevivência. O trabalho era árduo e com pouco retorno. Aos dezoito anos começou a dar aula na Escola Rural da Comunidade São Marcos, na Linha Onze. Lecionou em diferentes períodos, também na Escola próxima à capela Santa Terezinha na Linha Doze. Manteve por muitos anos correspondência com parentes da Itália. Organizou uma Associação de Santo Antônio de Pádua. Pelo histórico de sua vida, pode-se dizer que ele foi um auto didata. Colaborou como sócio fundador em três Cooperativas, duas em Nova Bassano e outra em Nova Prata. Foi Diretor Presidente da Cooperativa Bassanense de Produtos Suínos no período de 01 de março de 1939 a 01 de março de 1940. Casou-se com Palmira Gemmi. Faleceu em 25/06/1996.

RUA LEONEL BRANDALIZE – Até 01/05/1942 trabalhou lavoura e depois no frigorífico Bassanense por safra, onde trabalham 6 meses por ano, em 27/05/19 53 sofre um acidente de trabalho e perdeu um braço, veio então morar próximo ao frigorífico onde colocou uma bodega de secos e molhados por vários anos. Casou-se com Rosa Zili. Faleceu em 09/06/1944.

RUA PAOLO ZANNETTE – Junto com os pais e irmãos mudou-se para Nova Bassano, Vila Bassanense ainda adolescente. Trabalhou no frigorífico Bassanense por alguns anos. Há convite do cunhado (Andréa Zottis) foi trabalhar em um frigorífico na cidade de Carazinho. Após alguns anos voltou a Nova Bassano e trabalhar no frigorífico, quando surgiu a oportunidade de trabalhar no DAER, como operador de máquinas lá ficou até se aposentar. Casou-se com Laura Helena Zottis. Faleceu em 08/10/2012.

RUA AUGUSTO ZORTEA - Desde a sua infância trabalhou na lavoura e a partir de 1948, iniciou atividades como motorista. Desde então continuou a realizar transporte de cargas da Industria Frigorífico Bassanense, tendo continuado nesta atividade por aproximadamente 45 anos. Ao mesmo tempo realizava trabalhos agrícola nos intervalos das viagens. Exerceu também atividades políticas ocupando o cargo de vereador no período de 1968 à 1972. Casou-se com Ângela Lovison. Faleceu em 03/02/1997.



RUA ALCIDES VICTÓRIO BODANESE – Iniciou seus estudos em Guaporé e concluiu sua formação em Ciências Contábeis no Colégio Rosário em Porto Alegre. Nesse período, destacou-se no campo esportivo recebendo o prêmio de melhor jogador do Campeonato Ginásial de futebol de Porto Alegre no ano de 1941. Após sua formação acadêmica retornou à Nova Bassano e assumiu o controle da empresa familiar-Frigorífico Bassanense- como Diretor Comercial, função que exerceu durante mais de três décadas. Foi presidente da comissão Emancipadora de Nova Bassano, que resultou na criação do município em 1964. Após sua aposentadoria foi morar em definitivo com sua família em Poro Alegre. Casou-se com Elvira Marafon. Faleceu em 04/05/2014.

RUA CESIRA MARIA DALLA COSTA – Sempre gostou do trabalho na lavoura, do lar, principalmente cozinhar. Sempre foi uma mãe presente, trabalhadora, zelosa, exigia disciplina, procurava manter a harmonia no lar. Foi catequista, mulher com muita fé, meditava diariamente na Leitura da Palavra de Deus. Mantinha-se atualizada das notícias com leitura do jornal correio Riograndense. Na comunidade exercia sua função como cozinheira, gostava de dançar e viajar junto ao Clube de mães; Casou-se com Tranquilo Pelle. Faleceu em 09/06/2007.

RUA EMIDIO PAOLO ZANETTE - Nasceu em Cotiporã/RS, em 1949 mudou-se para a Vila Bassanense em Nova Bassano, onde foi proprietário de um hotel, restaurante e bar que funcionou até os anos 2.000. O estabelecimento comercial era ponto de encontro de amigos e amantes do esporte e teve papel importante na formação da Vila Bassanense. Era muito zeloso com a educação dos filhos, queria que estudassem antes de começar trabalhar. Em 1952 foi um dos fundadores do Sport Clube Bassanense, clube pelo qual além de ter sido presidente se dedicava intensamente marcando jogos, organizando torneios, contratando, hospedando e servindo refeições para jogadores. Se orgulhava de ter recebido na década de 60 a imprensa esportiva de Porto Alegre. Dentre os jornalistas que frequentaram o hotel cabe destacar Lauro Quadros, Rui Carlos Ostermann, Mendes Ribeiro, Lasier Martins, Lupi Martins e João Carlos Belmonte. Casou-se com Itália Luiza Berton Zanette. Faleceu em 01/12/2012.

Art. 2º Fazem parte integrante desta Lei Municipal, o mapa com a localização das Ruas e o histórico de cada um, memorial descritivo do Loteamento Campestre, ART, Certidão de óbito, oriundas do setor competente.

Art. 3º. Esta Lei Municipal entra em vigor na data de sua publicação.

GABINETE DO PREFEITO MUNICIPAL DE NOVA BASSANO, RS, aos 10 dias do mês de agosto de 2021.

IVALDO DALLA COSTA

Prefeito Municipal

Registre-se e publique-se

Leda Maria Ravanello

Secretária Municipal da Administração



Mensagem nº 50/2020

Nova Bassano, 22 de julho de 2021.

Excelentíssima Senhorita Presidente,

Ilustríssimos Senhores Vereadores:

Nobres Vereadores:

Na oportunidade em que os cumprimento, externado votos de estima e consideração, encaminho para apreciação desta Casa, o presente projeto de Lei Projeto nº 50/21, que “Denomina as ruas localizadas na área urbana no Loteamento Residencial das Araucárias no Município de Nova Bassano”.

Junto à denominação de cada rua encontra-se o motivo e/ou histórico para a escolha dos nomes a serem aprovados.

Anexo, encontra-se o mapa com a localização das ruas, o histórico de cada uma das denominações e memorial descritivo do Loteamento Campestre, ART, enviadas pelo setor competente.

Certos de contar com a aprovação dos nobres Edis para a matéria apresentada, tendo em vista que as ruas em questão não possuem denominação, atenciosamente nos subscrevemos.

IVALDO DALLA COSTA
Prefeito Municipal



MUNICÍPIO DE NOVA BASSANO
ESTADO DO RIO GRANDE DO SUL

De: Secretaria Municipal de Infraestrutura, Desenvolvimento e Habitação

Para: Secretaria de Administração

Assunto: Elaboração de projeto de lei para denominação das Ruas do Loteamento Residencial das Araucárias

MEMORANDO Nº 19/2021

Prezados,


Vimos através deste solicitar elaboração de projeto de lei para denominação das ruas do **Loteamento Residencial das Araucárias**, conforme necessidade apresentada:

- O processo de regularização e registro do Loteamento está sendo providenciado, e até que isso não ocorra necessitamos a legalização da denominação das ruas através de lei.
- Em anexo, requerimento de solicitação, ART, memorial descritivo do loteamento, projeto de denominação das vias, breve histórico e certidões de óbito.

- Denominação das ruas
RUA BORTOLO RAVANELLO
RUA PAULO ZANNETTE
RUA EMIDIO PAOLO ZANETTE
RUA AUGUSTO ZORTÉA
RUA ALCIDES VICTORIO BODANESE
RUA LEONEL BRANDALIZE
RUA CESIRA MARIA DALLA COSTA PELLE

Sendo estas as considerações necessárias para elaboração de projeto de lei, estamos à disposição para maiores esclarecimentos e demais informações.

NOVA BASSANO/RS, 19 de julho de 2021.


João Paulo Maroso
Secretário de Departamento Infraestrutura,
Planejamento e Habitação

BIOGRAFIA DE BORTOLO RAVANELLO

BORTOLO RAVANELLO nasceu em Nova Bassano, na Linha Anita Garibaldi, em Nova Bassano em 15 de janeiro de 1900. Descendente de pai imigrante italiano, ANTONIO RAVANELLO que veio de Cavaso Del Tomba na Região do Veneto e CARLOTA ADANO de Sestri Levante na Região da Liguria.

Durante sua infância precisou ajudar na roça, nas plantações que eram de forma rudimentar, até na criação de gado e porcos para a sobrevivência. O trabalho era árduo e com pouco retorno.

Aos dezoito anos começou a dar aula na Escola Rural da Comunidade São Marcos, na Linha Onze. Lecionou em diferentes períodos, também na Escola próxima à capela Santa Terezinha na Linha Doze. Por iniciativa própria promoveu cursos de alfabetização para adultos. Bortolo Lecionou de 1918 à 1937. Segundo relatos Bortolo fez um curso intensivo, ficando fora de casa por seis meses, sendo instruído por um professor. Consta alguns registros no Livro "Retratos da Colônia", no seu primeiro volume, escrito por Frei Arlindo Itacir Battistel. Manteve por muitos anos correspondência com parentes da Italia. Organizou uma Associação de Santo Antônio de Pádua. Pelo histórico de sua vida, pode-se dizer que ele foi um auto didata.

Colaborou como sócio fundador em três Cooperativas,, duas em Nova Bassano e outra em Nova Prata.

Foi Diretor Presidente da Cooperativa Bassanense de Produtos Suínos no período de 01 de março de 1939 a 01 de março de 1940.

Bortolo era de poucas palavras. Refletia muito e falava o que precisava na hora certa.

Em 01 de março de 1924, casou-se com Palmira Gemi, nascida em Nova Bassano, com quem teve 09 filhos: Metilde, Adelina, Romano, Antônio, Albino, Paulino, Luiz, Danilo e Ângelo. Casou-se com Palmira Gemmi. Faleceu em 25/06/1996.



Publicado em
Através de

DOU 1996 - FOLHA 1
Est. 1996 J. 11. 1996
Trib. 1996 e 1996
1996 11. 1996
1996 11. 1996
Nova Bassano - RS
Secretaria Municipal de Administração

ESTADO DO RIO GRANDE DO SUL
OFÍCIO DO REGISTRO CIVIL DAS PESSOAS NATURAIS
COMARCA DE NOVA PRATA
MUNICÍPIO DE NOVA BASSANO

ÓBITO Nº 766 / 19
FLS. Nº 166

LIVRO C. 4

CERTIFICADO QUE

Aos vinte e oito (28) dias do mês de junho -- de mil novecentos e noventa e seis (1996), nesta cidade de Nova Bassano e Ofício do Registro Civil

LO, brasileiro, solteiro, sacerdote, domiciliado e residente em Campo Belo do Sul-SC, filho do registrando, -- e exibindo atestado firmado pelo doutor Sergio Carlos Zortea, CRM/RS nº 10.479, --

-- dando como causa da morte: parada cardíaco-respiratória aguda devido a edema agudo de pulmão e infarto agudo do miocárdio, --
-- declarou que no dia vinte e cinco (25) do corrente, --

às treze horas (13h00min), --

nesta cidade, no Hospital Beneficente Nossa Senhora de Lourdes, --

faleceu: BORTOLO RAVANELLO

masculino, de cor -- de profissão aposentado rural, --

natural deste Estado, nascido em Nova Bassano, --

com noventa e cinco anos de idade, domiciliado e residente na --

Linha Anita Garibaldi, neste município, --

estado civil viúvo de Palmira Gemi, casados por este Ofício, assento nº 5, a fls. 115 a vº, do Livro B-2, em 1º de março de 1924; filho de ANTONIO

RAVANELLO e CARLOTA ADAMO, ambos naturais da Itália e aqui falecidos; que, não deixa testamento conhecido, nem bens a inventariar, deixando os filhos:

Metilde, Adelina, Antonio, Luiz, Danilo José e Angelo Ravanello, com setenta e um, setenta, sessenta e cinco, cinquenta e nove, cinquenta e cinco, cinquenta e três anos de idade, respectivamente; que, era portador de Cédula de Identidade Civil RG nº 49.143/RS, Série: E-1333, Seção: I-1222; eleito da 75ª Zona Eleitoral, pelo município de Nova Bassano, inscrito sob nº 213814604/18; beneficiário do INSS, inscrito sob nº 91690143-2 e cadastrado no CPF sob nº 026 405 380-04.

O sepultamento foi feito no cemitério Municipal desta cidade.

Obs:

O REFERIDO É VERDADE E DOU FÉ

Biografia – Paulo Zannette

PAULO ZANNETTE, nascido em 19.08.1924. Junto com os pais e irmãos mudou-se para Nova Bassano, Vila Bassanense ainda adolescente. Trabalhou no frigorífico Bassanense por alguns anos. Em 19.10.1949 casou-se com Laura Helena Zottis. Há convite do cunhado (Andréa Zottis) foi trabalhar em um frigorífico na cidade de Carazinho. Após alguns anos retornou a Nova Bassano, fixando residência na Rua Antônio Zottis, 96. Novamente voltou a trabalhar no frigorífico, quando surgiu a oportunidade de trabalhar no D.A.E.R. como operador de máquinas lá ficou até aposentar-se. Nunca mediu esforços para ajudar na comunidade especialmente nas festas da capela. Faleceu em 08.10.2012 deixando seis filhos e três netos. João Carlos Zannette, Lúcia Zannette, Sônia Maria Zannette Schiek, Ana Gilda Zannette e Bernardete de Lourdes Zannette. Netos: João Mauricio Passuello Zannette, Ítalo Passuello Zannette e Marcello Zannette Fabricio.

REPÚBLICA FEDERATIVA DO BRASIL
REGISTRO CIVIL DAS PESSOAS NATURAIS

CERTIDÃO DE ÓBITO

NOME
PAULO ZANNETTE

MATRÍCULA

097808 01 55 2012 4 00007 002 0002637 72

SEXO ☐ Masculino ☐ Femenino COR ☐ Branca ☐ Preta ☐ Amarela ☐ Vermelha ☐ Rosa ☐ Verde ☐ Azul ☐ Indefinida

ESTADO CIVIL E IDADE ☐ Casado, 88 anos ☐ Solteiro ☐ Viúva ☐ Divorciado

NATURALIDADE ☐ Veranópolis, RS ☐ Outra

DOCUMENTO DE IDENTIFICAÇÃO ☐ RG 6013375412 ☐ Outro

ELEITOR ☐ Sim ☐ Não

FILIAÇÃO E RESIDÊNCIA
Guilherme Zannette e Joanna Favero, na rua Antonio Zottis, 96, Vila Bassanense, Nova Bassano, RS

DATA E HORA DE FALECIMENTO
sete de outubro de dois mil e doze, vinte horas, cinquenta minutos

DIA ☐ 07 ☐ 08 ☐ 09 ☐ 10 ☐ 11 ☐ 12 ☐ 13 ☐ 14 ☐ 15 ☐ 16 ☐ 17 ☐ 18 ☐ 19 ☐ 20 ☐ 21 ☐ 22 ☐ 23 ☐ 24

MÊS ☐ Janeiro ☐ Fevereiro ☐ Março ☐ Abril ☐ Maio ☐ Junho ☐ Julho ☐ Agosto ☐ Setembro ☐ Outubro ☐ Novembro ☐ Dezembro

ANO ☐ 2012 ☐ 2011 ☐ 2010 ☐ 2009 ☐ 2008 ☐ 2007 ☐ 2006 ☐ 2005 ☐ 2004 ☐ 2003 ☐ 2002 ☐ 2001

LOCAL DE FALECIMENTO
no Hospital São Roque em Carlos Barbosa, RS

CAUSA DA MORTE
insuficiência ventilatória, acidente vascular cerebral

SEPULTAMENTO/CREMAÇÃO (MUNICÍPIO E CEMITÉRIO SE CONHECIDO) ☐ cemitério público municipal de Nova Bassano, RS ☐ Outro

DECLARANTE ☐ Lucia Zanette ☐ Outro

OME E NÚMERO DE DOCUMENTO DO MÉDICO QUE ATESTOU O ÓBITO
Samir Carloto, CRM 27963

OBSERVAÇÕES/AVERBAÇÕES
Não deixa testamento, nem bens a inventariar. Possui CPF 068.503.320-15. Deixa esposa e filhos: João Carlos, 62; Lucia, 60; Sonia Maria, 58; Marta, 57; Ana Gilda, 55; Bernardete de Lourdes, 53 anos.

SERVIÇO DE REGISTROS E TABELIONATO DE PROTESTOS DE CARLOS BARBOSA

João Jesus Larchi Veeck - Registrador
Carlos Barbosa/RS

Rua Elza Trononina, 279, Sala 1 - Centro - Tel. (54) 3461-1435

Endereços: Av. Graciosa

Santa Fátima, 100

0114 03 11000050500

O conteúdo da certidão é verdadeiro. Dou fé

Carlos Barbosa, 10 de Outubro de 2012

Lucia Zanette
Registradora Substituta

Emídio Paolo Zanette – Biografia

Filho de Guilherme Zanette e Joanna Fávero Zanette, nasceu em Cotiporã/RS em 28 de julho de 1922, onde era pequeno agricultor, também trabalhava na produção de erva mate e trilhadora de trigo. Casou-se em 1947 com Itália Luiza Berton Zanette, com quem teve 05 filhos e 11 netos.

Em 1949 mudou-se para a Vila Bassanense em Nova Bassano, onde foi proprietário de um hotel, restaurante e bar que funcionou até os anos 2.000. O estabelecimento comercial era ponto de encontro de amigos e amantes do esporte e teve papel importante na formação da Vila Bassanense.

Sempre dizia que jamais sairia Nova Bassano, terra pela qual nutria grandes sentimentos de amor e gratidão, tendo recusado várias propostas de mudar. Por desejo pessoal viveu na Vila Bassanense até praticamente os últimos dias dos seus longos 89 anos de vida.

Era muito zeloso com a educação dos filhos, queria que estudassem antes de começar trabalhar

Extremamente hábil em fazer amigos, gostava de conversar, ouvir e contar histórias. Era difícil encontrar alguém que não gostasse dele. Desapegado a bens materiais, dizia que seu maior patrimônio era a família e os amigos.

Em 1952 foi um dos fundadores do Sport Clube Bassanense, clube pelo qual além de ter sido presidente se dedicava intensamente marcando jogos, organizando torneios, contratando, hospedando e servindo refeições para jogadores, bem como organizando e guardando o material esportivo como uniformes, redes e bolas.

Em 2010 recebeu reconhecimento solene da câmara de vereadores de Nova Bassano pelos seus relevantes serviços prestados ao esporte do município.

Se orgulhava de na de ter recebido na década de 60 a imprensa esportiva de Porto Alegre que sempre que estava em passagem para transmitir jogos em Passo Fundo, costumava parar para jantar e conversar com ele. Dentre os jornalistas que frequentaram o hotel cabe destacar Lauro Quadros, Rui Carlos

Publicado em 10 / 08 / 21
Através de [assinatura]
Secretaria Municipal de Administração

Ostermann, Mendes Ribeiro, Lasier Martins, Lupi Martins e João Carlos Belmonte.

No início da década 60 ele colaborou na emancipação política de Nova Bassano emprestando o espaço físico de seu hotel para as reuniões da Comissão de Emancipação. Uma das reuniões contou com a presença do então governador Ildo Meneghetti, quando foi decidida a emancipação.

Faleceu dia 01 de junho de 2012 aos 89 anos de idade.

REPÚBLICA FEDERATIVA DO BRASIL
REGISTRO CIVIL DAS PESSOAS NATURAIS

CERTIDÃO DE ÓBITO

NOME

EMÍDIO PAULO ZANETTE

MATRÍCULA

097808 01 55 2012 4 00006 259 0002594 88

SEXO

Masculino

COR

Branca

ESTADO CIVIL E IDADE

Viuvo, 89 anos

NATURALIDADE

Coliporã - RS

DOCUMENTO DE IDENTIFICAÇÃO

RG 8022748258, CPF nº
068.520.500-25

ELEITOR

Sim

FILIAÇÃO E RESIDÊNCIA

Guilherme Zanette e Joanna Favero, ambos falecidos. O extinto residia na rua José Bodaneze, 694, Vila Bassanense, Nova Bassano/RS

DATA E HORA DE FALECIMENTO

primeiro de junho de dois mil e doze, nove horas,
oito minutos

DIA

01

MÊS

06

ANO

2012

LOCAL DE FALECIMENTO

Hospital Beneficente São Roque, Carlos Barbosa/RS

CAUSA DA MORTE

"Causa Indeterminada"

DEPUTAMENTO/CREMAÇÃO (MUNICÍPIO E CEMITÉRIO SE CONHECIDO)

Cemitério Público Municipal de Nova Bassano/RS

DECLARANTE

Isolda Maria Zanette

NOME E NÚMERO DE DOCUMENTO DO MÉDICO QUE ATESTOU O ÓBITO

Maíquel da Silva - CRM/RS 29.249

OBSERVAÇÕES/AVERBAÇÕES

O extinto deixou bens a inventariar e os seguintes filhos de
nomes e idade: Isolda Maria (61), Isar José (59), Ivam Luís (54)
e Ivar Guilherme (51) anos.

SERVIÇO DE REGISTROS E TABELIONATO DE PROTESTOS DE CARLOS BARBOSA

João Jacob Bandel Veeck - Registrador
Carlos Barbosa/RS

Rua Elicé Tramontina, 272, Sala 1 - Centro - Tel. (54)

1461-1435

Emolumentos: Ato Gratuito

Selo do Poder Judiciário:

014.25.112565-07027

O conteúdo da certidão é
verdadeiro. Dou fé

Carlos Barbosa, 11 de Junho de
2012

Maria Fátima Ribeiro

Maria Fátima Ribeiro

Registradora Substituta

Biografia Augusto Zortéa

Filho de Italianos: Domênica Brandalise e Valentin Zortéa, oriundos da Itália.

Nasceu em 25 de dezembro de 1918, nesta localidade. Casou-se com Angela Lovison em 1º de Setembro de 1945.

Desde a sua infância trabalhou na lavoura e a partir de 1948, iniciou atividades como motorista de caminhão. Desde então continuou a realizar transporte de cargas da Indústria Frigorífico Bassanense, tendo continuado nesta atividade por aproximadamente 45 anos. Ao mesmo tempo realizava trabalhos agrícolas nos intervalos das viagens.

Sempre contribuiu e ajudou a administrar às sociedades que fez parte, como a sociedade São José da Vila Bassanense, tendo sido inclusive presidente e vice-presidente.

Exerceu também atividades políticas ocupando o cargo de vereador no período de 1968 à 1972.

Seu lema e forma de viver forjaram-se na fé cristã, no trabalho, na honra e na generosidade. Suas atitudes sempre foram mostradas pela coragem, humildade e solidariedade.

Criou seus nove dos dez filhos, acreditando especialmente na educação como forma de viver melhor. São eles: Zeli, Gessi, Rosa e Lorena (Professoras), Sergio, Osmar e Ismael (Médicos), Célio e Fernando (Dentistas); Oscar (falecido).

Sempre amou esta terra e sua gente.

Nós familiares sentimos muito orgulho e só temos gratidão.

REPUBLICA DE PORTUGAL
REGISTRO CIVIL

CERTIDÃO

NÚMERO

CPE

012.865.440-08

10112901-05

SEXO

masculino

COR

branca

NATURALIDADE

Nova Bassano, RS

ELIÇÃO E RESIDÊNCIA

Valentim Zortea e do Bomfim, RS

DATA E HORA DE FALECIMENTO

Três de fevereiro de mil novecentos e
oito

LOCAL DE FALECIMENTO

Hospital Beneficente Nova Bassano, RS

CAUSA DA MORTE

Insuficiência respiratória

SEPULTAMENTO / CREMATION

Cemitério Municipal de Nova Bassano, RS

NOME E NÚMERO DO DOUTOR

Doutor Sérgio Carlos

AVERSÕES ANOTAÇÕES

O falecido era casado com Andréa

deusa e esposa de

Lorena Emma

06/02/1907, Nacionalidade

ANOTAÇÕES DE VIDA

TIPO DE VIDA

RS 0000

RS 0000

RS 0000

RS 0000

Alcides Victório Bodanese

Breve histórico de vida

Alcides Victório Bodanese nasceu na Linha 16, município de Casca, em 04 de agosto de 1923, filho de Germano Bodanese e Laura Nardi Bodanese.

Iniciou seus estudos em Guaporé e concluiu sua formação em Ciências Contábeis contabilidade no Colégio Rosário em Porto Alegre. Nesse período, destacou-se no campo esportivo recebendo o prêmio de melhor jogador do Campeonato Ginásial de futebol de Porto Alegre no ano de 1941.

Após sua formação acadêmica, retornou à Nova Bassano e assumiu o controle da empresa familiar - Frigorífico Bassanense - como Diretor Comercial, função que exerceu durante mais de três décadas. Os produtos suínos dessa empresa tiveram alta qualidade e grande expressão nacional. No período implantou um "Programa Habitacional" em área pertencente à empresa, que permitiu a aquisição de terrenos a preços subsidiados pelos funcionários do frigorífico.

No ano de 1949 casou-se com Elvira Marafon. Deste casamento nasceram sete filhos: Maria Helena, Luiz Carlos, Maria Izabel, Maria Eunice, Luiz Germano, Luiz Fernando e Maria Elvira.

Saliente-se que na década de 1950 foi vereador do Município de Nova Prata, do qual Nova Bassano era distrito. Foi Presidente da Comissão Emancipadora de Nova Bassano, que resultou na criação do município em 1964.

Após sua aposentadoria, foi morar em definitivo com sua família em Porto Alegre, que para lá se mudara para permitir formação de seus filhos, meta principal que havia estabelecido com Elvira, apesar de importante sacrifício pessoal e familiar.

Faleceu em 4 de maio de 2014, deixando sete filhos treze netos e 9 bisnetos.

Além de uma vida dedicada à família, deixou-nos como legado sua obstinação ao trabalho, visão de negócio e comprometimento com o social.

Seus filhos
Em 04 de julho de 2021



REPÚBLICA FEDERATIVA DO BRASIL
REGISTRO CIVIL DAS PESSOAS NATURAIS

CERTIDÃO DE ÓBITO

NOME:

ALCIDES VICTORIO BODANESE

MATRÍCULA:

099010 01 55 2014 4 00266 009 0052955 72

Livro: C-266 - Folha: 9 - Termo: 52955

SEXO	COR	ESTADO CIVIL E IDADE
Masculino	Branca	Viúvo, com 90 anos de idade
NATURALIDADE	DOCUMENTO DE IDENTIFICAÇÃO	ELEITOR
Nova Bassano-RS	RG 1000508109-SSP/RS	Sim

FILIAÇÃO E RESIDÊNCIA:
Filho de Germano Bodanese e Laurina Nardi e era residente na(o) Rua João Paetzel, nº 370, Bairro Chácara das Pedras, Porto Alegre-RS.

DATA E HORA DE FALECIMENTO:
Quatro de maio de dois mil e quatorze, às quatro horas e trinta minutos

DIA	MES	ANO
04	05	2014

LOCAL DE FALECIMENTO:
Clínica Geriátrica, na rua João Paetzel, 370, Chacara das Pedras, Porto Alegre, Rio Grande do Sul

CAUSA DA MORTE:
Broncopneumonia, demência vascular não especificada. Tipo de morte: natural.

SEPULTAMENTO/CRENAÇÃO (MUNICÍPIO E CEMITÉRIO, SE CONHECIDO) DECLARANTE
Cemitério Jardim da Paz, desta cidade Tadeu Sérgio Zanettini

NOME E NÚMERO DE DOCUMENTO DO MÉDICO QUE ATESTOU O ÓBITO:
Rodrigo Bodanese, CRM nº 37353

OBSERVAÇÕES/AVERBAÇÕES:
Era viúvo de Elvira Marafon Bodanese. Óbito registrado em quatro de maio de dois mil e quatorze (04/05/2014). Era administrador de empresas. Não deixou bens. Não deixou testamento. Nasceu em quatro de agosto de um mil e novecentos e vinte e três. Deixou os filhos(as) Luis Carlos, Maria Helena, Maria Isabel, Maria Eunice, Luis Fernando, Luis Germano e Maria Elvira, com 63, 64, 62, 59, 58, 60 e 57 anos de idade, respectivamente.

Registro Civil das Pessoas Naturais da Sexta Zona
Título do Ofício: Bel. Carlos Fernando Reis
Comarca: Porto Alegre
Porto Alegre - RS
Rua Dona Alzira, 293 - Bairro Passo da Mangueira
Fone: (51) 3348-7753
E-Mail: cartorio6zona@yahoo.com.br

O conteúdo do presente é verdadeiro. Dou fé.
Porto Alegre, 04 de maio de 2014

Símbolo da Sexta Zona
3º Registrador: Carlos Fernando Reis



Selo Digital de Autenticação Notarial e Registral
(Lei Estadual nº 12.692/2006)

0458.00.1300002.12510

Certidão: RS 19.00 - Processamento eletrônico: RS 3.00 - Data: RS 0.05 - Hora: RS 22.27

A validade dos selos digitais poderá ser consultada no site do Tribunal de Justiça: www.tjrs.rs.gov.br
L.F.C.A.

Biografia – Leonel Brandaliza

Leonel Brandalize nasceu dia 10/06/1921 em Nova Bassano terceiro filho de sete irmãos de Angelo Brandalize e Angela Bortolotto.

Até 01/05/1942 desceu e trabalhou na lavoura, desta data em diante trabalhou no frigorífico Bassanense por safra onde trabalhavam 6 meses por ano, em 27/05/1953 sofre um acidente de trabalho onde perdeu um braço, veio então morar próximo ao frigorífico onde colocou uma bodega de secos e molhados por vários anos.

Se casou com Rosa Zilli em 09/06/1944 com a qual teve 4 filhas Odila, Maria, Inês e Iris.

Trabalhou toda vida para dar educação e qualidade de vida a sua família.

Faleceu em 25/03/2003.

CERTIDÃO DE ÓBITO

LIVRO: C-5

NÚMERO: 1001

FOLHA: 2

REPÚBLICA FEDERATIVA DO BRASIL

Estado do Rio Grande do Sul

Comarca de Nova Prata

Registro Civil das Pessoas Naturais de Nova Bassano

CERTIDÃO DE ÓBITO

CERTIFICO que, neste Ofício, no Livro
mencionados, consta que:

Aos vinte e oito (28) dias do mês de março do ano de dois mil e três (2003), neste Ofício do Registro Civil das Pessoas Naturais de Nova Bassano, Comarca de Nova Prata, Estado do Rio Grande do Sul, perante mim, Substituto, compareceu Iris Brandalize, brasileira, solteira, maior, filha do registrando, industrialista, domiciliada e residente na Rua José Bodanese, 792, no Povoado Bassanense, nesta cidade, e exibindo atestado de óbito firmado pelo médico Sérgio Carlos Zoríea, CRM 10.479, dando como causa da morte natural por infarto agudo do miocárdio, devido à cardiopatia isquêmica hipertensiva, insuficiência vascular periférica e choque cardiogênico, declarou que no dia vinte e cinco (25) de março de dois mil e três (2003), às vinte horas e quarenta minutos (20h40min), no Hospital Beneficente Nossa Senhora de Lourdes, nesta cidade, faleceu **LEONEL BRANDALIZE**, do sexo masculino, de cor branca, aposentado, brasileiro, natural deste município, domiciliado e residente na Rua José Bodanese, 792, no Povoado Bassanense, nesta cidade, nascido em 18 de junho de 1921, com oitenta e um (81) anos de idade, casado com Rosa Maria Zilli Brandalize, cujo registro de casamento encontra-se no Livro B-5, folha vº 23 a 24, sob nº 273, no Ofício da cidade de Nova Bassano, RS, filho de Angelo Brandalize e de Maria Brandalizio, ambas naturais deste Estado, já falecidos; não deixou bens a inventariar, nem testamento conhecido; deixou uma filha nomeada e as filhas: Udila Angela Zoríea, Maria Brandalize Pagnoncelli. Inês Brandalize Segalin e Iris Brandalize, com cinquenta e sete, quarenta e quatro, quarenta e nove e quarenta e quatro anos, respectivamente; era eleitor da 75ª Zona Eleitoral, do Município de Nova Bassano/RS, sob o nº 10; era portador da Carteira de

Identidade Civil RG nº 20093002
Inscrição sob o nº 20134337-1. Espécie 32 e era cadastrado no
CPF sob o nº 026.413.800-72. O sepultamento foi realizado no
cemitério Municipal desta cidade.

O referido é verdade e dou fé.

Nova Bassano, 28 de março de 2003.


MERCIA BIOTTO DAGNESE
Substituta

Emolumentos: NIHIL

TABELIONATO CALDIERARO
TABELIONATO - REGISTRO CIVIL
DE PESSOAS NATURAIS E JURÍ-
DICAS - REGISTRO DE TÍTULOS E
DOCUMENTOS - PROTS. CAMBIAIS
Bel. Dmitry J. H. Caldieraro
Tabelião e Oficial
Bel. Edmarcio M. Caldieraro
Substituto
Mercia Biotto Dagnese
Substituto
NOVA BASSANO

TABELIONATO CALDIERARO
AUTENTICAÇÃO
AUTENTICO e presente com o original e qual com
o original e qual com o original
NOVA BASSANO
Bel. Dmitry J. H. Caldieraro
Bel. Edmarcio M. Caldieraro
Substituto
Substituto
28 MAR 2003
Tabelião e Oficial
Substituto
Substituto
180

Biografia Cesira Maria Dalla Costa

Cesira Maria Dalla Costa Pelle nasceu em Nova Bassano-RS em 25 de setembro de 1927, filha de João Dalla Costa e de Luiza Lazzarotto Dalla Costa que residia na comunidade São Paulo Linha Décima. Frequentou a escola até o quarto ano primário. Sempre gostou do trabalho na lavoura, do lar, principalmente cozinhar. Casou-se com Tranquilo Pelle, onde residiu um certo tempo com os familiares do esposo. No ano de 1953 construíram a própria residência na Vila Bassanense. Desta união concebeu 12 filhos (as), sendo eles (as): Inelda Maria, Iolanda Luiza, Antônio(in memórian), Ilda, Iria, Isabel Lourdes, Luís Antonio, João Olivo, Maria Lindonês, Irma, Izulma Mônica e Neura.

Sempre foi uma mãe presente, trabalhadora, diligente, zelosa, exigia disciplina, procurava manter a harmonia no lar. Foi catequista, mulher com muita fé, meditava diariamente na Leitura da Palavra de Deus, em suas palavras utilizava muitos versículos bíblicos, principalmente os provérbios. Mantinha-se atualizada das notícias com leitura do jornal Correio Riograndense. Junto à comunidade estava sempre presente, sendo prestativa, quando tinham festas, exercia sua função como cozinheira, gostava de dançar e viajar junto ao Clube de mães.

Com o passar do tempo foi acometida de uma enfermidade e veio a falecer no dia 09/03/2007, nos deixando como legado seu exemplo de mulher trabalhadora, batalhadora, conselheira, correta e sempre prestativa. Somos gratos a Deus, pelo seu belo exemplo de vida e cabe a nós segui-lo.

STATEMENT OF WORKING PERSONS, 1940-41

U. S. DEPARTMENT OF AGRICULTURE

WASH. D. C.

1941

1940-41

1940-41

STATEMENT OF WORKING PERSONS

STATEMENT OF WORKING PERSONS
1940-41

EXMO. PREFEITO DO MUNICÍPIO DE NOVA BASSANO/RS

Publicado em 10/08/21
Através de [assinatura]
Secretaria Municipal de Administração

REMAPES NEGÓCIOS IMOBILIÁRIOS LTDA., pessoa jurídica brasileira, CNPJ 23.477.840/0001-45, com sede e domicílio na rua Emílio Wolff, 40/401, centro, na cidade de Nova Prata/RS, endereço eletrônico: contato@conffiareimoveis.com.br; por seu administrador FERNANDO DAVID, brasileiro, filho de Wilson Antonio David e de Regina Andreoni David, solteira, maior e capaz, técnico em transações imobiliárias, CI 2055763979 SSP/RS, CPF 948.007.580-68, CRECI/RS 48908, residente e domiciliado na rua Buarque de Macedo, 3074, centro, na cidade de Nova Prata/RS, endereço eletrônico: tatu@conffiareimoveis.com.br; vem através do presente **requerer** que seja concedida a denominação de logradouro para o **Loteamento Residencial das Araucárias**, com área de **77.861,97m²**, localizado na Rua Antônio Zottis, no quarteirão formado pelas Ruas José Bodanese e Antônio Zottis, terras urbanas e terras rurais; no bairro Bassanense, na cidade de Nova Bassano/RS, imóvel objeto da matrícula 4.069 do Cartório de Registro de Imóveis de Nova Bassano. O empreendimento contém 100 lotes urbanos residenciais, e apresenta a Licença de Instalação nº 898/2017 com data de 14 de julho de 2017. E suas ruas ficarão assim denominadas:

- Rua A: Bortolo Ravanello
- Rua B: Paulo Zannette
- Rua C: Emidio Paolo Zanette
- Rua D: Augusto Zortéa
- Rua E: Alcides Victorio Bodanese
- Rua F: Leonel Brandalize
- Rua G: Cesira Maria Dalla Costa Pelle

Nestes termos, pede deferimento.

Nova Prata, 16 de abril de 2021.

[assinatura]
REMAPES NEGÓCIOS IMOBILIÁRIOS LTDA
Proprietário CNPJ 23.477.840/0001-45
por sua procuradora DAIANA GABANA 54 99688.3781

**1. RESPONSÁVEL TÉCNICO****1.1 Arquiteto e Urbanista**Nome Civil/Social: DANIELLE SBROGLIO
Data de Registro: 14/08/2004

CPF: 002.352.310-70

Tel: (54) 99909-7766

Registro Nacional: 000A413879 E-mail: daniellesbroglgio@hotmail.com

1.2 Empresa ContratadaRazão Social: DCE SERVIÇOS TOPOGRÁFICOS E REPRESENTAÇÕES LTDA
CNPJ: 09.252.789/0001-42Número CAU: PJ22060-4
Data de registro: 08/08/2014**2. DETALHES DO RRT**Nº do RRT: SI9483055I00CT001
Data de Cadastro: 05/05/2020
Modalidade: RRT SIMPLES
Data de Registro: 07/05/2020

Forma de Registro: INICIAL

Tipologia:

Forma de Participação: INDIVIDUAL

2.1 Valor do RRT

Valor do RRT: R\$97.95

Pago em: 07/05/2020

3. DADOS DO CONTRATO**3.1 Contrato 2**

Nº do RRT: SI9483055I00CT001

CPF/CNPJ: 23.477.840/0001-45 Nº Contrato: 2

Data de Início:
05/05/2020Contratante: Remapes Negócios
Imobiliários LtdaValor de Contrato: R\$ 30.000,00 Data de Celebração:
05/05/2020Previsão de Término:
31/12/2020**3.1.1 Dados da Obra/Serviço Técnico**CEP: 95340000
Logradouro: Antônio Zottis
Bairro: Bassanense
UF: RS

Nº: sn

Complemento:

Cidade: NOVA BASSANO

Longitude: 0

Latitude: 0

3.1.2 Descrição da Obra/Serviço Técnico**3.1.3 Declaração de Acessibilidade****3.1.4 Dados da Atividade Técnica**

Grupo: EXECUÇÃO

Atividade: 2.7 - URBANISMO E DESENHO URBANO -> 2.7.2 - Execução de obra de parcelamento do solo mediante loteamento

Quantidade: 77661.97

Unidade: m²

4. RRT VINCULADO POR FORMA DE REGISTRO*[assinatura]*
Danielle Sbroglgio

Arquiteta e Urbanista

CAU: A41387-9

**CAU/BR**Conselho de Arquitetura
e Urbanismo do Brasil

Registro de Responsabilidade Técnica - RRT

RRT SIMPLES



Verificar Autenticidade

4.1.1 RRT's Vinculados


Número do RRT	Forma de Registro	Contratante	Data de Registro	Data de Pagamento
Nº do RRT: SI9483055I00CT001	INICIAL	Remapes Negócios Imobiliários Ltda	05/05/2020	07/05/2020

5. DECLARAÇÃO DE VERACIDADE

Declaro para os devidos fins de direitos e obrigações, sob as penas previstas na legislação vigente, que as informações cadastradas neste RRT são verdadeiras e de minha responsabilidade técnica e civil.

6. ASSINATURA ELETRÔNICA

Documento assinado eletronicamente por meio do cadastro do arquiteto(a) e urbanista DANIELLE SBROGLIO, registro CAU nº 000A413879, na data e hora: 05/05/2020 00:00:00, com o uso de login e de senha pessoal e intransferível.


CAU: 000A413879
Danielle Sbroglia
Arquiteta e Urbanista
CAU: A41387-9

MEMORIAL DESCRITIVO

PARCELAMENTO DE SOLO - RESIDENCIAL DAS ARAUCÁRIAS

1 - INTRODUÇÃO

O presente loteamento trata-se de uma área urbana com **77.661,97m²**, imóvel objeto da matrícula 4.069 do Cartório de Registro de Imóveis de Nova Bassano, de propriedade de Remapes Negócios Imobiliários LTDA, situado a Rua Emilio Wolff, nº 40, sala 401, centro, na cidade de Nova Prata, descrito da seguinte forma:

"ÁREA DE TERRAS URBANAS, localizada no quarteirão formado pelas Ruas José Bodanese e Antônio Zottis, terras urbanas, terras rurais, e Rio Athánasio, na cidade de Nova Bassano/RS, com área de **77.661,97m²**, de forma irregular, medindo e confrontando: ao NORDESTE, lado formado por uma linha quebrada composta com cinco segmentos, a saber: o primeiro, partindo da extremidade nordeste, da confrontação noroeste, no sentido noroeste-sudeste, na extensão de **13,00m**, à Rua José Bodanese, lado ímpar, para a qual faz frente; o segundo, rumo sudoeste, mede **30,02m**; o terceiro, rumo sudeste, na extensão de **83,43m**; o quarto, rumo sudoeste, mede **29,97m**; o quinto, o rumo sudeste, na extensão de **55,26m**, confrontando esses quatro últimos segmentos os lotes rurais números 22 e 24, da Linha Senador Ramiro, do Frigorífico Bassanense S.A., donde dista 60,00m da esquina da Rua José Bodanese; no fundo, ao SUDOESTE, lado formado por uma linha quebrada por dois segmentos, a saber: o primeiro, partindo da Rua Antônio Zottis, no sentido leste-oeste, na extensão de **68,16m**, por uma linha irregular, com terras de Romildo Pelle, o segundo, rumo nor-noroeste, na extensão de **140,32m**, também por uma linha irregular, com o Rio Athanásio; ao SUDESTE, na extensão de **366,94m**, por uma linha sinuosa, acompanhando o atual alinhamento da Rua Antônio Zottis, lado par, para a qual também faz frente; e ao NOROESTE, lado formado por linha quebrada composta por três segmentos, a saber: o primeiro, partindo do alinhamento da Rua José Bodanese, no sentido nordeste-sudoeste, na extensão de **65,57m**; o segundo, rumo oes-noroeste, na extensão de **100,97m**; e, o terceiro, rumo sudoeste, na extensão **297,13m**, confrontando nos três segmentos com os lotes rurais números 22 e 24, da Linha Senador Ramiro, do Frigorífico Bassanense S.A."

A área descrita acima será parcelada em 100 lotes e o loteamento se denominará **LOTEAMENTO RESIDENCIAL DAS ARAUCÁRIAS**, o qual será executado pelo proprietário e terá suas áreas assim distribuídas:

2 – QUADRO GERAL DE ÁREAS

Quadro Geral de Áreas		
Espaço Livre de Uso Público 1	12.683,70m ²	16,33%
Espaço Livre de Uso Público 2 (APP)	3.853,06m ²	4,96%
Área de Implantação para Equipamento Urbano e Comunitários	4.000,18m ²	5,15%
100 lotes	40.059,45m ²	51,58%
Arruamento	17.065,58m ²	21,97%
Total	77.661,97m ²	100,00%

3 – VEGETAÇÃO DE MATA ATLÂNTICA A SER PRESERVADA

A área de mata em estágio avançado a ser preservada, pela Lei da Mata Atlântica é de no mínimo 50%. A primeira compreenderá uma área de 12.683,70m², localizada na Espaço Livre de Uso Público 1 da Quadra B; a segunda compreenderá uma área de 1.138,53m², localizada na Área destinada à Implantação para Equipamento Urbano e Comunitário da Quadra B, e a terceira compreenderá uma área de 884,58m², localizada em parte dos lotes 1 ao 13 e 19 ao 25 da Quadra B, conforme indicado em mapa em anexo.

4 – INFRA-ESTRUTURA A SER EXECUTADA

O loteador executará todos os itens de infra-estrutura de acordo com a Lei Municipal de Parcelamento de Solo Urbano.

5 – PRAZO DE EXECUÇÃO DAS OBRAS

O prazo para execução das obras será de 04 (quatro) anos.

6 – MEMORIAL DESCRITIVO DOS LOTES E DAS ÁREAS PÚBLICAS:

O presente Memorial Descritivo refere-se à descrição dos lotes das Quadras A, B, C, D, E e F, dos Espaços Livres de Uso Público 1 e 2 das quadras B e F e da Área de Implantação de Equipamentos Urbano e Comunitário da Quadra B, do Loteamento Residencial das Araucárias, imóvel objeto de parte da Matrícula 4.069 do Cartório de Registro de Imóveis de Nova Bassano, nesta cidade, os quais estão assim descritos e caracterizados:

QUADRA A

LOTE NÚMERO 01 DA QUADRA A

“LOTE URBANO, número 01 da Quadra A, do Loteamento Residencial das Araucárias, nesta cidade, com a área de 399,83m², medindo 13,00m de frente, ao Nordeste, à Rua José

Bodanese, lado ímpar, para onde faz frente; por **29,97m** da frente aos fundos pelo lado **Noroeste**, com terras dos lotes rurais números 22 e 24, da Linha Senador Ramiro, do Frigorífico Bassanense S.A.; por **30,02m** da frente aos fundos pelo lado **Sudeste**, também com terras dos lotes rurais números 22 e 24, da Linha Senador Ramiro, do Frigorífico Bassanense S.A., distando **142,40m** da esquina da Rua Antônio Zottis; nos fundos, ao **Sudoeste**, por **13,68m**, com o lote número 02.”

LOTE NÚMERO 02 DA QUADRA A

“**LOTE URBANO**, número 02 da Quadra A, do Loteamento Residencial das Araucárias, nesta cidade, com a área de **739,00m²**, medindo **15,01m** de frente, ao **Sudoeste**, à Rua Paulo Zannette, lado par, para onde faz frente; por **35,60m** da frente aos fundos pelo lado **Noroeste**, com terras dos lotes rurais números 22 e 24, da Linha Senador Ramiro, do Frigorífico Bassanense S.A.; por **40,02m** da frente aos fundos pelo lado **Sudeste**, com o lote número 03, distando **139,68m** da esquina da Rua Antônio Zottis; nos fundos, ao **Nordeste**, por **24,65m**, com o lote número 01 e com terras dos lotes rurais números 22 e 24, da Linha Senador Ramiro, do Frigorífico Bassanense S.A..”

LOTE NÚMERO 03 DA QUADRA A

“**LOTE URBANO**, número 03 da Quadra A, do Loteamento Residencial das Araucárias, nesta cidade, com a área de **496,92m²**, medindo **12,00m** de frente, ao **Sudoeste**, à Rua Paulo Zannette, lado par, para onde faz frente; por **40,02m** da frente aos fundos pelo lado **Noroeste**, com o lote número 02; por **42,80m** da frente aos fundos pelo lado **Sudeste**, com o lote número 04, distando **127,68m** da esquina da Rua Antônio Zottis; nos fundos, ao **Nordeste**, por **12,30m**, com terras dos lotes rurais números 22 e 24, da Linha Senador Ramiro, do Frigorífico Bassanense S.A..”

LOTE NÚMERO 04 DA QUADRA A

“**LOTE URBANO**, número 04 da Quadra A, do Loteamento Residencial das Araucárias, nesta cidade, com a área de **530,34m²**, medindo **12,00m** de frente, ao **Sudoeste**, à Rua Paulo Zannette, lado par, para onde faz frente; por **42,80m** da frente aos fundos pelo lado **Noroeste**, com o lote número 03; por **45,59m** da frente aos fundos pelo lado **Sudeste**, com o lote número 05, distando **115,68m** da esquina da Rua Antônio Zottis; nos fundos, ao **Nordeste**, por **12,30m**, com terras dos lotes rurais números 22 e 24, da Linha Senador Ramiro, do Frigorífico Bassanense S.A..”

LOTE NÚMERO 05 DA QUADRA A

“**LOTE URBANO**, número 05 da Quadra A, do Loteamento Residencial das Araucárias, nesta cidade, com a área de **563,76m²**, medindo **12,00m** de frente, ao **Sudoeste**, à Rua Paulo Zannette, lado par, para onde faz frente; por **45,59m** da frente aos fundos pelo lado **Noroeste**, com o lote número 04; por **48,37m** da frente aos fundos pelo lado **Sudeste**, com o lote número 06, distando **103,68m** da esquina da Rua Antônio Zottis; nos fundos, ao **Nordeste**, por **12,30m**, com terras dos lotes rurais números 22 e 24, da Linha Senador Ramiro, do Frigorífico Bassanense S.A..”

LOTE NÚMERO 06 DA QUADRA A

“**LOTE URBANO**, número 06 da Quadra A, do Loteamento Residencial das Araucárias, nesta cidade, com a área de **597,18m²**, medindo **12,00m** de frente, ao **Sudoeste**, à Rua Paulo Zannette, lado par, para onde faz frente; por **48,37m** da frente aos fundos pelo lado **Noroeste**, com o lote número 05; por **51,16m** da frente aos fundos pelo lado **Sudeste**, com o lote número 07, distando **91,68m** da esquina da Rua Antônio Zottis; nos fundos, ao **Nordeste**, por **12,30m**, com terras dos lotes rurais números 22 e 24, da Linha Senador Ramiro, do Frigorífico Bassanense S.A..”

LOTE NÚMERO 07 DA QUADRA A

“**LOTE URBANO**, número 07 da Quadra A, do Loteamento Residencial das Araucárias, nesta cidade, com a área de **630,60m²**, medindo **12,00m** de frente, ao **Sudoeste**, à Rua Paulo Zannette, lado par, para onde faz frente; por **51,16m** da frente aos fundos pelo lado **Noroeste**, com o lote número 06; por **53,94m** da frente aos fundos pelo lado **Sudeste**, com o lote número 08, distando **79,68m** da esquina da Rua Antônio Zottis; nos fundos, ao **Nordeste**, por **12,30m**, com terras dos lotes rurais números 22 e 24, da Linha Senador Ramiro, do Frigorífico Bassanense S.A..”

LOTE NÚMERO 08 DA QUADRA A

“**LOTE URBANO**, número 08 da Quadra A, do Loteamento Residencial das Araucárias, nesta cidade, com a área de **677,02m²**, medindo **12,00m** de frente, ao **Sudoeste**, à Rua Paulo Zannette, lado par, para onde faz frente; por **53,94m** da frente aos fundos pelo lado **Noroeste**, com o lote número 07; ao **Sudeste**, é formado por uma linha quebrada, com três segmentos, a saber: partindo da extremidade Sudeste da confrontação Sudoeste, distando **67,68m** da esquina da Rua Antônio Zottis, no sentido Nordeste tem a extensão de **35,00m**, no fim dos quais inflete para o Sudeste na extensão de **3,62m**, nesses dois segmentos com o

lote número 09, a seguir inflete para o Nordeste na extensão de **21,01m**, com terras dos lotes rurais números 22 e 24, da Linha Senador Ramiro, do Frigorífico Bassanense S.A.; nos fundos, ao **Nordeste**, por **10,96m**, também com terras dos lotes rurais números 22 e 24, da Linha Senador Ramiro, do Frigorífico Bassanense S.A..”

LOTE NÚMERO 09 DA QUADRA A

“**LOTE URBANO**, número 09 da Quadra A, do Loteamento Residencial das Araucárias, nesta cidade, com a área de **372,24m²**, medindo **12,00m** de frente, ao **Sudoeste**, à Rua Paulo Zannete, lado par, para onde faz frente; por **35,00m** da frente aos fundos pelo lado **Noroeste**, com o lote número 08; por **28,98m** da frente aos fundos pelo lado **Sudeste**, com o lote número 10, distando **55,68m** da esquina da Rua Antônio Zottis; nos fundos, ao **Nordeste**, é formado por uma linha quebrada, com três segmentos, a saber: partindo da extremidade noroeste da confrontação nordeste, no sentido sudeste tem a extensão de **3,62m**, com o lote número 08, no fim dos quais inflete para o sudoeste na extensão de **8,96m**, a seguir inflete novamente para o sudeste na extensão de **6,27m**, nesses dois segmentos com terras dos lotes rurais números 22 e 24, da Linha Senador Ramiro, do Frigorífico Bassanense S.A..”

LOTE NÚMERO 10 DA QUADRA A

“**LOTE URBANO**, número 10 da Quadra A, do Loteamento Residencial das Araucárias, nesta cidade, com a área de **366,75m²**, medindo **12,00m** de frente, ao **Sudoeste**, à Rua Paulo Zannete, lado par, para onde faz frente; por **28,98m** da frente aos fundos pelo lado **Noroeste**, com o lote número 09; por **32,15m** da frente aos fundos pelo lado **Sudeste**, com os lotes número 11 e número 14, distando **43,68m** da esquina da Rua Antônio Zottis; nos fundos, ao **Nordeste**, por **12,41m**, com terras dos lotes rurais números 22 e 24, da Linha Senador Ramiro, do Frigorífico Bassanense S.A..”

LOTE NÚMERO 11 DA QUADRA A

“**LOTE URBANO**, número 11 da Quadra A, do Loteamento Residencial das Araucárias, nesta cidade, com a área de **361,97m²**, medindo **14,00m** de frente, ao **Sudoeste**, à Rua Paulo Zannete, lado par, para onde faz frente; por **27,15m** da frente aos fundos pelo lado **Noroeste**, com o lote número 10; por **24,56m** da frente aos fundos pelo lado **Sudeste**, com o lote número 12, distando **29,68m** da esquina da Rua Antônio Zottis; nos fundos, ao **Les-Nordeste**, por **14,24m**, com o lote número 14.”

LOTE NÚMERO 12 DA QUADRA A

“**LOTE URBANO**, número 12 da Quadra A, do Loteamento Residencial das Araucárias, nesta cidade, com a área de **363,51m²**, medindo **14,00m** de frente, ao **Sudoeste**, à Rua Paulo Zannette, lado par, para onde faz frente; por **24,56m** da frente aos fundos pelo lado **Noroeste**, com o lote número 11; por **27,37m** da frente aos fundos pelo lado **Sudeste**, com o lote número 13, distando **15,68m** da esquina da Rua Antônio Zottis; nos fundos, ao **Nor-Nordeste**, por **14,28m**, com o lote número 14.”

LOTE NÚMERO 13 DA QUADRA A

“**LOTE URBANO**, número 13 da Quadra A, do Loteamento Residencial das Araucárias, nesta cidade, com a área de **364,13m²**, medindo **15,68m** de frente, ao **Sudoeste**, à Rua Paulo Zannette, lado par, para onde faz frente; por **27,37m** da frente aos fundos pelo lado **Noroeste**, com o lote número 12; por **29,91m** ao **Sudeste**, à Rua Antônio Zottis, lado ímpar, para onde também faz frente e com a qual forma esquina; nos fundos, ao **Nor-Nordeste**, por **10,00m**, com o lote número 14.”

LOTE NÚMERO 14 DA QUADRA A

“**LOTE URBANO**, número 14 da Quadra A, do Loteamento Residencial das Araucárias, nesta cidade, com a área de **385,05m²**, medindo **12,40m** de frente, ao **Sudeste**, à Rua Antônio Zottis, lado ímpar, para onde faz frente; ao **Sudoeste**, é formado por uma linha quebrada, com dois segmentos, a saber: partindo da extremidade Sudoeste da confrontação Sudeste, distando **29,91m** da esquina da Rua Paulo Zannette, no sentido Noroeste tem a extensão de **24,28m**, com os lotes número 13 e número 12, a seguir inflete para o Nor-Noroeste na extensão de **14,24m**, com o lote número 11; por **36,58m** da frente aos fundos pelo lado **Nordeste**, com terras dos lotes rurais números 22 e 24, da Linha Senador Ramiro, do Frigorífico Bassanense S.A.; nos fundos, ao **Noroeste**, por **5,00m**, com o lote número 10.”

QUADRA B

ÁREA DE IMPLANTAÇÃO DE EQUIPAMENTO URBANO E COMUNITÁRIO

“**ÁREA DE IMPLANTAÇÃO DE EQUIPAMENTO URBANO E COMUNITÁRIO**, da Quadra B, do Loteamento Residencial das Araucárias, nesta cidade, com a área de **4.000,18m²**, medindo **102,01m** de frente, ao **Sudoeste**, à Rua Emidio Paulo Zannette, lado par, para onde faz frente; por **40,20m** da frente aos fundos pelo lado **Sudeste**, com os lotes números 24, 25 e 27, distando **30,60m** da esquina da Rua Antônio Zottis; por **40,00m** da frente aos fundos pelo lado **Noroeste**, com a Espaço Livre de Uso Público 1; nos fundos, ao **Nordeste**,

por 98,00m, também com a Espaço Livre de Uso Público 1. Com uma área de vegetação em estágio avançado de regeneração à preservar, de 1.138,53m, medindo ao **Noroeste**, 40,00m de extensão e ao **Nordeste**, por 98,00m, nestes com a Espaço Livre de Uso Público 1; ao **Sudeste**, por 40,20m, com os lotes números 24, 25 e 27 da quadra B; por fim, ao **Sudoeste**, é formado por uma linha quebrada em 5 segmentos de reta, a saber: o primeiro parte da confrontação Sudeste da extremidade Sudoeste, no sentido Noroeste, por 5,00m à Rua Emidio Paolo Zannette, lado par, o segundo inflete para o Nordeste, por 34,54m, o terceiro toma novamente rumo Noroeste, por 81,54m, o quarto segue para o Sudoeste, por 34,37m, nestes três confrontando com a Área de Implantação de Equipamento Urbano e Comunitário, e o último inflete para o Noroeste por 13,31m, à Rua Emidio Paolo Zannette, lado par."

ESPAÇO LIVRE DE USO PÚBLICO 1

"**ESPAÇO LIVRE DE USO PÚBLICO 1**, da Quadra B, do Loteamento Residencial das Araucárias, nesta cidade, com a área de 12.683,70m², medindo 67,32m de frente, ao **Sudoeste**, à Rua Emidio Paolo Zannette, lado par, para onde faz frente; ao **Noroeste**, por 52,78m, com a Rua Bortolo Ravanello, lado par, para onde também faz frente e com a qual forma esquina; ao **Sudeste**, é formado por uma linha quebrada, com três segmentos, a saber: partindo da extremidade Sudoeste da confrontação Sudeste, no sentido Nordeste tem a extensão de 40,00m, a seguir inflete para o Sudeste na extensão de 98,00m, confrontando nesses dois segmentos com a Espaço para Equipamentos Públicos, o terceiro e último segmento, segue no sentido Nordeste, por 63,71m, com os lotes números 19, 20, 21, 22, 23 e 24, da mesma quadra; nos fundos ao **Nordeste**, é formado por uma linha quebrada, com três segmentos, a saber: partindo da extremidade Noroeste da confrontação Norte, no sentido Leste tem a extensão de 82,05m, distando 31,64m da esquina da Rua Paulo Zannette, confrontando com os lotes números 01, 02, 03, 04, 05 e 06; a seguir inflete para o Les-Sudeste na extensão de 5,47m, com o lote número 07; o terceiro e último segmento segue no sentido Sudeste na extensão de 109,46m, com os lotes números 08, 09, 10, 11, 12, 13, 14, 15 e 16, todos lotes da mesma quadra. A área de vegetação em estágio avançado de regeneração à preservar, é a totalidade."

LOTE NÚMERO 01 DA QUADRA B

"**LOTE URBANO**, número 01 da Quadra B, do Loteamento Residencial das Araucárias, nesta cidade, com a área de 510,82m², medindo 12,00m de frente, ao **Norte**, à Rua Paulo Zannette, lado ímpar, para onde faz frente; por 31,64m ao **Noroeste**, à Rua Bortolo Ravanello, lado par, para onde também faz frente e com a qual forma esquina; por 30,00m

da frente aos fundos pelo lado **Leste**, com o lote número 02; nos fundos, ao **Sul**, por **22,05m**, com Espaço Livre de Uso Público 1. Com uma área de vegetação em estágio avançado de regeneração à preservar, de **64,66m²**, medindo **3,16m**, ao **Noroeste**, à Rua Hiorentino Parisotto; por **3,00m**, ao **Leste**, com o lote número 02 da quadra B; por um lado, ao **Norte**, por **21,05m**, com o próprio lote número 01, e por outro lado, ao **Sul**, por **22,05m** com Espaço Livre de Uso Público 1.”

LOTE NÚMERO 02 DA QUADRA B

“**LOTE URBANO**, número 02 da Quadra B, do Loteamento Residencial das Araucárias, nesta cidade, com a área de **360,00m²**, medindo **12,00m** de frente, ao **Norte**, à Rua Paulo Zannette, lado ímpar, para onde faz frente; por **30,00m** da frente aos fundos, por ambos os lados, confrontando, ao **Oeste** com o lote número 01, distando 12,00m da esquina da Rua Bortolo Ravanello; ao **Leste** com o lote número 03; nos fundos, ao **Sul**, pela mesma medida da frente, com Espaço Livre de Uso Público 1. Com uma área de vegetação em estágio avançado de regeneração à preservar, de **36,00m²**, medindo **3,00m**, ao **Oeste**, com o lote número 01 da quadra B; por **3,00m**, ao **Leste**, com o lote número 03 da quadra B; por **12,00m** de extensão por ambos os lados, sendo ao **Norte**, com o próprio lote número 02 e ao **Sul**, com Espaço Livre de Uso Público 1.”

LOTE NÚMERO 03 DA QUADRA B

“**LOTE URBANO**, número 03 da Quadra B, do Loteamento Residencial das Araucárias, nesta cidade, com a área de **360,00m²**, medindo **12,00m** de frente, ao **Norte**, à Rua Paulo Zannette, lado ímpar, para onde faz frente; por **30,00m** da frente aos fundos, por ambos os lados, confrontando, ao **Oeste** com o lote número 02, distando 24,00m da esquina da Rua Bortolo Ravanello; ao **Leste** com o lote número 04; nos fundos, ao **Sul**, pela mesma medida da frente, com Espaço Livre de Uso Público 1. Com uma área de vegetação em estágio avançado de regeneração à preservar, de **36,00m²**, medindo **3,00m**, ao **Oeste**, com o lote número 02 da quadra B; por **3,00m**, ao **Leste**, com o lote número 04 da quadra B; por **12,00m** de extensão por ambos os lados, sendo ao **Norte**, com o próprio lote número 03 e ao **Sul**, com Espaço Livre de Uso Público 1.”

LOTE NÚMERO 04 DA QUADRA B

“**LOTE URBANO**, número 04 da Quadra B, do Loteamento Residencial das Araucárias, nesta cidade, com a área de **360,00m²**, medindo **12,00m** de frente, ao **Norte**, à Rua Paulo Zannette, lado ímpar, para onde faz frente; por **30,00m** da frente aos fundos, por ambos os

lados, confrontando, ao **Oeste** com o lote número 03, distando 36,00m da esquina da Rua Bortolo Ravanello; ao **Leste** com o lote número 05; nos fundos, ao **Sul**, pela mesma medida da frente, com Espaço Livre de Uso Público 1. Com uma área de vegetação em estágio avançado de regeneração à preservar, de 36,00m², medindo 3,00m, ao **Oeste**, com o lote número 03 da quadra B; por 3,00m, ao **Leste**, com o lote número 05 da quadra B; por 12,00m de extensão por ambos os lados, sendo ao **Norte**, com o próprio lote número 04 e ao **Sul**, com Espaço Livre de Uso Público 1."

LOTE NÚMERO 05 DA QUADRA B

"**LOTE URBANO**, número 05 da Quadra B, do Loteamento Residencial das Araucárias, nesta cidade, com a área de 360,00m², medindo 12,00m de frente, ao **Norte**, à Rua Paulo Zannette, lado ímpar, para onde faz frente; por 30,00m da frente aos fundos, por ambos os lados, confrontando, ao **Oeste** com o lote número 04, distando 48,00m da esquina da Rua Bortolo Ravanello; ao **Leste** com o lote número 06; nos fundos, ao **Sul**, pela mesma medida da frente, com Espaço Livre de Uso Público 1. Com uma área de vegetação em estágio avançado de regeneração à preservar, de 36,00m², medindo 3,00m, ao **Oeste**, com o lote número 04 da quadra B; por 3,00m, ao **Leste**, com o lote número 06 da quadra B; por 12,00m de extensão por ambos os lados, sendo ao **Norte**, com o próprio lote número 05 e ao **Sul**, com Espaço Livre de Uso Público 1."

LOTE NÚMERO 06 DA QUADRA B

"**LOTE URBANO**, número 06 da Quadra B, do Loteamento Residencial das Araucárias, nesta cidade, com a área de 360,00m², medindo 12,00m de frente, ao **Norte**, à Rua Paulo Zannette, lado ímpar, para onde faz frente; por 30,00m da frente aos fundos, por ambos os lados, confrontando, ao **Oeste** com o lote número 05, distando 60,00m da esquina da Rua Bortolo Ravanello; ao **Leste** com o lote número 07; nos fundos, ao **Sul**, pela mesma medida da frente, com Espaço Livre de Uso Público 1. Com uma área de vegetação em estágio avançado de regeneração à preservar, de 36,00m², medindo 3,00m, ao **Oeste**, com o lote número 05 da quadra B; por 3,00m, ao **Leste**, com o lote número 07 da quadra B; por 12,00m de extensão por ambos os lados, sendo ao **Norte**, com o próprio lote número 06 e ao **Sul**, com Espaço Livre de Uso Público 1."

LOTE NÚMERO 07 DA QUADRA B

"**LOTE URBANO**, número 07 da Quadra B, do Loteamento Residencial das Araucárias, nesta cidade, com a área de 500,33m², ao **Norte**, é formado por uma linha quebrada, com

dois segmentos, a saber: partindo da extremidade Norte da confrontação Oeste, no sentido Leste tem a extensão de **13,77m**, a seguir inflete para o Sudeste na extensão de **13,60m**, nesses dois segmentos com a Rua Paulo Zannette, lado ímpar, para onde fazem frente; por **30,00m** da frente aos fundos, por ambos os lados, confrontando, ao **Oeste** com o lote número 06, distando 72,00m da esquina da Rua Bortolo Ravanello; ao **Sudeste** com o lote número 08; nos fundos, ao **Su-Sudoeste**, na extensão de **5,47m**, com Espaço Livre de Uso Público 1. Com uma área de vegetação em estágio avançado de regeneração à preservar, de **18,30m²**, medindo **3,00m**, ao **Oeste**, com o lote número 06 da quadra B; por **3,00m**, ao **Leste**, com o lote número 08 da quadra B; por **7,50m** de extensão por um lado, ao **Nor-Nordeste**, com o próprio lote número 07; por outro lado, ao **Su-Sudoeste**, por **5,47m** com Espaço Livre de Uso Público 1."

LOTE NÚMERO 08 DA QUADRA B

"**LOTE URBANO**, número 08 da Quadra B, do Loteamento Residencial das Araucárias, nesta cidade, com a área de **360,00m²**, medindo **12,00m** de frente, ao **Nordeste**, à Rua Paulo Zannette, lado ímpar, para onde faz frente; por **30,00m** da frente aos fundos, por ambos os lados, confrontando, ao **Noroeste** com o lote número 07; ao **Sudeste** com o lote número 09, distando 99,37m da esquina da Rua Bortolo Ravanello; nos fundos, ao **Sudoeste**, pela mesma medida da frente, com Espaço Livre de Uso Público 1. Com uma área de vegetação em estágio avançado de regeneração à preservar, de **36,00m²**, medindo **3,00m**, ao **Noroeste**, com o lote número 07 da quadra B; por **3,00m**, ao **Sudeste**, com o lote número 09 da quadra B; por **12,00m** de extensão por ambos os lados, sendo ao **Nordeste**, com o próprio lote número 08 e ao **Sudoeste**, com Espaço Livre de Uso Público 1."

LOTE NÚMERO 09 DA QUADRA B

"**LOTE URBANO**, número 09 da Quadra B, do Loteamento Residencial das Araucárias, nesta cidade, com a área de **360,00m²**, medindo **12,00m** de frente, ao **Nordeste**, à Rua Paulo Zannette, lado ímpar, para onde faz frente; por **30,00m** da frente aos fundos, por ambos os lados, confrontando, ao **Noroeste** com o lote número 08; ao **Sudeste** com o lote número 10, distando 111,37m da esquina da Rua Bortolo Ravanello; nos fundos, ao **Sudoeste**, pela mesma medida da frente, com Espaço Livre de Uso Público 1. Com uma área de vegetação em estágio avançado de regeneração à preservar, de **36,00m²**, medindo **3,00m**, ao **Noroeste**, com o lote número 08 da quadra B; por **3,00m**, ao **Sudeste**, com o lote número 10 da quadra B; por **12,00m** de extensão por ambos os lados, sendo ao **Nordeste**, com o próprio lote número 09 e ao **Sudoeste**, com Espaço Livre de Uso Público 1."

LOTE NÚMERO 10 DA QUADRA B

"LOTE URBANO, número 10 da Quadra B, do Loteamento Residencial das Araucárias, nesta cidade, com a área de **360,00m²**, medindo **12,00m** de frente, ao **Nordeste**, à Rua Paulo Zannette, lado ímpar, para onde faz frente; por **30,00m** da frente aos fundos, por ambos os lados, confrontando, ao **Noroeste** com o lote número 09; ao **Sudeste** com o lote número 11, distando 102,87m da esquina da Rua Antônio Zottis; nos fundos, ao **Sudoeste**, pela mesma medida da frente, com Espaço Livre de Uso Público 1. Com uma área de vegetação em estágio avançado de regeneração à preservar, de **36,00m²**, medindo **3,00m**, ao **Noroeste**, com o lote número 09 da quadra B; por **3,00m**, ao **Sudeste**, com o lote número 11 da quadra B; por **12,00m** de extensão por ambos os lados, sendo ao **Nordeste**, com o próprio lote número 10 e ao **Sudoeste**, com Espaço Livre de Uso Público 1."

LOTE NÚMERO 11 DA QUADRA B

"LOTE URBANO, número 11 da Quadra B, do Loteamento Residencial das Araucárias, nesta cidade, com a área de **360,00m²**, medindo **12,00m** de frente, ao **Nordeste**, à Rua Paulo Zannette, lado ímpar, para onde faz frente; por **30,00m** da frente aos fundos, por ambos os lados, confrontando, ao **Noroeste** com o lote número 10; ao **Sudeste** com o lote número 12, distando 90,87m da esquina da Rua Antônio Zottis; nos fundos, ao **Sudoeste**, pela mesma medida da frente, com Espaço Livre de Uso Público 1. Com uma área de vegetação em estágio avançado de regeneração à preservar, de **36,00m²**, medindo **3,00m**, ao **Noroeste**, com o lote número 10 da quadra B; por **3,00m**, ao **Sudeste**, com o lote número 12 da quadra B; por **12,00m** de extensão por ambos os lados, sendo ao **Nordeste**, com o próprio lote número 11 e ao **Sudoeste**, com Espaço Livre de Uso Público 1."

LOTE NÚMERO 12 DA QUADRA B

"LOTE URBANO, número 12 da Quadra B, do Loteamento Residencial das Araucárias, nesta cidade, com a área de **360,00m²**, medindo **12,00m** de frente, ao **Nordeste**, à Rua Paulo Zannette, lado ímpar, para onde faz frente; por **30,00m** da frente aos fundos, por ambos os lados, confrontando, ao **Noroeste** com o lote número 11; ao **Sudeste** com o lote número 13, distando 78,87m da esquina da Rua Antônio Zottis; nos fundos, ao **Sudoeste**, pela mesma medida da frente, com Espaço Livre de Uso Público 1. Com uma área de vegetação em estágio avançado de regeneração à preservar, de **36,00m²**, medindo **3,00m**, ao **Noroeste**, com o lote número 11 da quadra B; por **3,00m**, ao **Sudeste**, com o lote número

13 da quadra B; por 12,00m de extensão por ambos os lados, sendo ao **Nordeste**, com o próprio lote número 12 e ao **Sudoeste**, com Espaço Livre de Uso Público 1."

LOTE NÚMERO 13 DA QUADRA B

"**LOTE URBANO**, número 13 da Quadra B, do Loteamento Residencial das Araucárias, nesta cidade, com a área de 360,00m², medindo 12,00m de frente, ao **Nordeste**, à Rua Paulo Zannette, lado ímpar, para onde faz frente; por 30,00m da frente aos fundos, por ambos os lados, confrontando, ao **Noroeste** com o lote número 12; ao **Sudeste** com o lote número 14, distando 66,87m da esquina da Rua Antônio Zottis; nos fundos, ao **Sudoeste**, pela mesma medida da frente, com Espaço Livre de Uso Público 1. Com uma área de vegetação em estágio avançado de regeneração à preservar, de 36,00m², medindo 3,00m, ao **Noroeste**, com o lote número 12 da quadra B; por 3,00m, ao **Sudeste**, com o lote número 14 da quadra B; por 12,00m de extensão por ambos os lados, sendo ao **Nordeste**, com o próprio lote número 13 e ao **Sudoeste**, com Espaço Livre de Uso Público 1."

LOTE NÚMERO 14 DA QUADRA B

"**LOTE URBANO**, número 14 da Quadra B, do Loteamento Residencial das Araucárias, nesta cidade, com a área de 360,00m², medindo 12,00m de frente, ao **Nordeste**, à Rua Paulo Zannette, lado ímpar, para onde faz frente; por 30,00m da frente aos fundos, por ambos os lados, confrontando, ao **Noroeste** com o lote número 13; ao **Sudeste** com o lote número 15, distando 54,87m da esquina da Rua Antônio Zottis; nos fundos, ao **Sudoeste**, pela mesma medida da frente, com Espaço Livre de Uso Público 1."

LOTE NÚMERO 15 DA QUADRA B

"**LOTE URBANO**, número 15 da Quadra B, do Loteamento Residencial das Araucárias, nesta cidade, com a área de 360,00m², medindo 12,00m de frente, ao **Nordeste**, à Rua Paulo Zannette, lado ímpar, para onde faz frente; por 30,00m da frente aos fundos, por ambos os lados, confrontando, ao **Noroeste** com o lote número 14; ao **Sudeste** com o lote número 16, distando 42,87m da esquina da Rua Antônio Zottis; nos fundos, ao **Sudoeste**, pela mesma medida da frente, com Espaço Livre de Uso Público 1."

LOTE NÚMERO 16 DA QUADRA B

"**LOTE URBANO**, número 16 da Quadra B, do Loteamento Residencial das Araucárias, nesta cidade, com a área de 370,61m², medindo 12,00m de frente, ao **Nordeste**, à Rua Paulo Zannette, lado ímpar, para onde faz frente; por 30,00m da frente aos fundos, pelo lado

Noroeste com o lote número 15; ao **Sudeste**, distando 30,87m da esquina da Rua Antônio Zottis, por uma linha levemente curva numa extensão de 30,08m, com os lotes números 17, 18 e com parte do lote 19; nos fundos, ao **Sudoeste**, na extensão de 13,46m, com Espaço Livre de Uso Público 1."

LOTE NÚMERO 17 DA QUADRA B

"**LOTE URBANO**, número 17 da Quadra B, do Loteamento Residencial das Araucárias, nesta cidade, com a área de 441,73m², medindo 12,30m de frente, ao **Sudeste**, à Rua Antônio Zottis, lado ímpar, para onde faz frente; por 30,87m ao **Nordeste**, à Rua Paulo Zannette, também lado ímpar, para onde também faz frente e com a qual forma esquina; por 32,64m da frente aos fundos pelo lado **Sudoeste**, com o lote número 18; nos fundos, ao **Noroeste**, por 15,45m, com o lote número 16."

LOTE NÚMERO 18 DA QUADRA B

"**LOTE URBANO**, número 18 da Quadra B, do Loteamento Residencial das Araucárias, nesta cidade, com a área de 388,27m², medindo 12,01m de frente, ao **Sudeste**, à Rua Antônio Zottis, lado ímpar, para onde faz frente; por 32,64m da frente aos fundos pelo lado **Nordeste**, com o lote número 17, distando 12,30m da esquina da Rua Paulo Zannette; por 32,07m da frente aos fundos pelo lado **Sudoeste**, com o lote número 19; nos fundos, ao **Noroeste**, por 12,00m, com o lote número 16."

LOTE NÚMERO 19 DA QUADRA B

"**LOTE URBANO**, número 19 da Quadra B, do Loteamento Residencial das Araucárias, nesta cidade, com a área de 381,37m², medindo 12,01m de frente, ao **Sudeste**, à Rua Antônio Zottis, lado ímpar, para onde faz frente; por 32,07m da frente aos fundos pelo lado **Nordeste**, com o lote número 18, distando 24,31m da esquina da Rua Paulo Zannette; por 31,49m da frente aos fundos pelo lado **Sudoeste**, com o lote número 20; nos fundos, ao **Noroeste**, por 12,00m, com o lote número 16 e com o Espaço Livre de Uso Público 1. Com uma área de vegetação em estágio avançado de regeneração à preservar, de 45,62m², medindo 10,55m, ao **Noroeste**, com Espaço Livre de Uso Público 1; por 8,87m, ao **Sudeste**, com o próprio lote número 19; por 5,00m de extensão por um lado, ao **Sudoeste**, com o lote número 20 da quadra B; por outro lado, ao **Nordeste**, por 5,03m com o lote número 18 da quadra B."

LOTE NÚMERO 20 DA QUADRA B

“LOTE URBANO, número 20 da Quadra B, do Loteamento Residencial das Araucárias, nesta cidade, com a área de **375,80m²**, medindo **12,00m** de frente, ao **Sudeste**, à Rua Antônio Zottis, lado ímpar, para onde faz frente; por **31,49m** da frente aos fundos pelo lado **Nordeste**, com o lote número 19, distando 36,32m da esquina da Rua Paulo Zannette; por **31,18m** da frente aos fundos pelo lado **Sudoeste**, com o lote número 21; nos fundos, ao **Noroeste**, pela mesma medida da frente, com Espaço Livre de Uso Público 1. Com uma área de vegetação em estágio avançado de regeneração à preservar, de **60,00m²**, medindo **12,00m** ao **Noroeste** e ao **Sudeste**, confrontando ao **Noroeste**, com Espaço Livre de Uso Público 1, e ao **Sudeste**, com o próprio lote número 20; por **5,00m** de extensão por ambos os lados, ao **Sudoeste**, com o lote número 21 da quadra B e ao **Nordeste** com o lote número 19 da quadra B.”

LOTE NÚMERO 21 DA QUADRA B

“LOTE URBANO, número 21 da Quadra B, do Loteamento Residencial das Araucárias, nesta cidade, com a área de **372,73m²**, medindo **12,00m** de frente, ao **Sudeste**, à Rua Antônio Zottis, lado ímpar, para onde faz frente; por **31,18m** da frente aos fundos pelo lado **Nordeste**, com o lote número 20, distando 48,32m da esquina da Rua Paulo Zannette; por **30,95m** da frente aos fundos pelo lado **Sudoeste**, com o lote número 22; nos fundos, ao **Noroeste**, pela mesma medida da frente, com Espaço Livre de Uso Público 1. Com uma área de vegetação em estágio avançado de regeneração à preservar, de **60,00m²**, medindo **12,00m** ao **Noroeste** e ao **Sudeste**, confrontando ao **Noroeste**, com Espaço Livre de Uso Público 1, e ao **Sudeste**, com o próprio lote número 21; por **5,00m** de extensão por ambos os lados, ao **Sudoeste**, com o lote número 22 da quadra B e ao **Nordeste** com o lote número 20 da quadra B.”

LOTE NÚMERO 22 DA QUADRA B

“LOTE URBANO, número 22 da Quadra B, do Loteamento Residencial das Araucárias, nesta cidade, com a área de **370,64m²**, medindo **12,00m** de frente, ao **Sudeste**, à Rua Antônio Zottis, lado ímpar, para onde faz frente; por **30,95m** da frente aos fundos pelo lado **Nordeste**, com o lote número 21, distando 60,32m da esquina da Rua Paulo Zannette; por **30,82m** da frente aos fundos pelo lado **Sudoeste**, com o lote número 23; nos fundos, ao **Noroeste**, pela mesma medida da frente, com Espaço Livre de Uso Público 1. Com uma área de vegetação em estágio avançado de regeneração à preservar, de **60,00m²**, medindo **12,00m** ao **Noroeste** e ao **Sudeste**, confrontando ao **Noroeste**, com Espaço Livre de Uso Público 1, e ao **Sudeste**, com o próprio lote número 22; por **5,00m** de extensão por ambos

os lados, ao **Sudoeste**, com o lote número 23 da quadra B e ao **Nordeste** com o lote número 21 da quadra B."

LOTE NÚMERO 23 DA QUADRA B

"**LOTE URBANO**, número 23 da Quadra B, do Loteamento Residencial das Araucárias, nesta cidade, com a área de **369,06m²**, medindo **12,00m** de frente, ao **Sudeste**, à Rua Antônio Zottis, lado ímpar, para onde faz frente; por **30,82m** da frente aos fundos pelo lado **Nordeste**, com o lote número 22; por **30,69m** da frente aos fundos pelo lado **Sudoeste**, com o lote número 24, distando 49,59m da esquina da Rua Emidio Paolo Zannette; nos fundos, ao **Noroeste**, por **12,00m**, com Espaço Livre de Uso Público 1. Com uma área de vegetação em estágio avançado de regeneração à preservar, de **60,00m²**, medindo **12,00m** ao **Noroeste** e ao **Sudeste**, confrontando ao **Noroeste**, com Espaço Livre de Uso Público 1, e ao **Sudeste**, com o próprio lote número 23; por **5,00m** de extensão por ambos os lados, ao **Sudoeste**, com o lote número 24 da quadra B e ao **Nordeste** com o lote número 22 da quadra B."

LOTE NÚMERO 24 DA QUADRA B

"**LOTE URBANO**, número 24 da Quadra B, do Loteamento Residencial das Araucárias, nesta cidade, com a área de **367,67m²**, medindo **12,00m** de frente, ao **Sudeste**, à Rua Antônio Zottis, lado ímpar, para onde faz frente; por **30,69m** da frente aos fundos pelo lado **Nordeste**, com o lote número 23; por **30,60m** da frente aos fundos pelo lado **Sudoeste**, com o lote número 25, distando 37,59m da esquina da Rua Emidio Paolo Zannette; nos fundos, ao **Noroeste**, pela mesma medida da frente, com Espaço Livre de Uso Público 1 e com a Área de Implantação de Equipamento Urbano e Comunitário. Com uma área de vegetação em estágio avançado de regeneração à preservar, de **60,00m²**, medindo **12,00m** ao **Noroeste** e ao **Sudeste**, confrontando ao **Noroeste**, com Espaço Livre de Uso Público 1 e com a Área de Implantação de Equipamento Urbano e Comunitário, e ao **Sudeste**, com o próprio lote número 24; por **5,00m** de extensão por ambos os lados, ao **Sudoeste**, com o lote número 25 da quadra B e ao **Nordeste** com o lote número 23 da quadra B."

LOTE NÚMERO 25 DA QUADRA B

"**LOTE URBANO**, número 25 da Quadra B, do Loteamento Residencial das Araucárias, nesta cidade, com área de **366,71m²** medindo **12,00m** de frente, ao **Sudeste**, à Rua Antônio Zottis, lado ímpar, para onde faz frente; por **30,60m** da frente aos fundos pelo lado **Nordeste**, com o lote número 24; por **30,52m** da frente aos fundos pelo lado **Sudoeste**, com os lotes

números 26 e 27, distando 25,59m da esquina da Rua Emidio Paolo Zannette; nos fundos, ao **Noroeste**, pela mesma medida da frente, com a Área de Implantação de Equipamento Urbano e Comunitário. Com uma área de vegetação em estágio avançado de regeneração à preservar, de **60,00m²**, medindo **12,00m** ao **Noroeste** e ao **Sudeste**, confrontando ao **Noroeste**, com a Área de Implantação de Equipamento Urbano e Comunitário, e ao **Sudeste**, com o próprio lote número 25; por **5,00m** de extensão por ambos os lados, ao **Sudoeste**, com o lote número 27 da quadra B e ao **Nordeste** com o lote número 24 da quadra B.”

LOTE NÚMERO 26 DA QUADRA B

“**LOTE URBANO**, número 26 da Quadra B, do Loteamento Residencial das Araucárias, nesta cidade, com a área de **360,77m²**, medindo **14,50m** de frente, ao **Sudoeste**, à Rua Emidio Paolo Zannette, lado par, para onde faz frente; por **25,59m** ao **Sudeste**, à Rua Antônio Zottis, lado ímpar, para onde também faz frente e com a qual forma esquina; por **24,14m** da frente aos fundos pelo lado **Noroeste**, com o lote número 27; nos fundos, ao **Nordeste**, por **14,53m**, com o lote número 25.”

LOTE NÚMERO 27 DA QUADRA B

“**LOTE URBANO**, número 27 da Quadra B, do Loteamento Residencial das Araucárias, nesta cidade, com a área de **373,25m²**, medindo **16,10m** de frente, ao **Sudoeste**, à Rua Emidio Paolo Zannette, lado par, para onde faz frente; por **24,14m** da frente aos fundos pelo lado **Sudeste**, com o lote número 26, distando 14,50m da esquina da Rua Antônio Zottis; por **22,54m** da frente aos fundos pelo lado **Noroeste**, com a Área de Implantação de Equipamento Urbano e Comunitário; nos fundos, ao **Nordeste**, por **15,99m**, com o lote número 25.”

QUADRA C

LOTE NÚMERO 01 DA QUADRA C

“**LOTE URBANO**, número 01 da Quadra C, do Loteamento Residencial das Araucárias, nesta cidade, com a área de **447,35m²**, medindo **22,00m** de frente, ao **Noroeste**, à Rua bortolo ravello, lado par, para onde faz frente; por **24,31m** ao **Nordeste**, à Rua Emidio Paolo Zannette, lado ímpar, para onde também faz frente e com a qual forma esquina; por **16,80m** da frente aos fundos pelo lado **Sudoeste**, com o lote número 19; nos fundos, ao **Sudeste**, por **24,08m**, com o lote número 02.”

LOTE NÚMERO 02 DA QUADRA C

“**LOTE URBANO**, número 02 da Quadra C, do Loteamento Residencial das Araucárias, nesta cidade, com a área de **371,76m²**, medindo **14,50m** de frente, ao **Nordeste**, à Rua Emidio Paolo Zannette, lado ímpar, para onde faz frente; por **24,08m** da frente aos fundos pelo lado **Noroeste**, com o lote número 01, distando 24,31m da esquina da Rua Bortolo Ravello; por **27,20m** da frente aos fundos pelo lado **Sudeste**, com o lote número 03; nos fundos, ao **Sudoeste**, por **14,83m**, com o lote número 19.”

LOTE NÚMERO 03 DA QUADRA C

“**LOTE URBANO**, número 03 da Quadra C, do Loteamento Residencial das Araucárias, nesta cidade, com a área de **371,80m²**, medindo **13,00m** de frente, ao **Nordeste**, à Rua Emidio Paolo Zannette, lado ímpar, para onde faz frente; por **27,20m** da frente aos fundos pelo lado **Noroeste**, com o lote número 02, distando 38,81m da esquina da Rua Bortolo Ravello; por **30,00m** da frente aos fundos pelo lado **Sudeste**, com o lote número 04; nos fundos, ao **Sudoeste**, por **13,30m**, com os lotes número 17 e número 19.”

LOTE NÚMERO 04 DA QUADRA C

“**LOTE URBANO**, número 04 da Quadra C, do Loteamento Residencial das Araucárias, nesta cidade, com a área de **360,00m²**, medindo **12,00m** de frente, ao **Nordeste**, à Rua Emidio Paolo Zannette, lado ímpar, para onde faz frente; por **30,00m** da frente aos fundos, por ambos os lados, confrontando, ao **Noroeste** com o lote número 03, distando 51,81m da esquina da Rua Bortolo Ravello; ao **Sudeste** com o lote número 05; nos fundos, ao **Sudoeste**, pela mesma medida da frente, com o lote número 16.”

LOTE NÚMERO 05 DA QUADRA C

“**LOTE URBANO**, número 05 da Quadra C, do Loteamento Residencial das Araucárias, nesta cidade, com a área de **360,00m²**, medindo **12,00m** de frente, ao **Nordeste**, à Rua Emidio Paolo Zannette, lado ímpar, para onde faz frente; por **30,00m** da frente aos fundos, por ambos os lados, confrontando, ao **Noroeste** com o lote número 04; ao **Sudeste** com o lote número 06, distando 48,00m da esquina da Rua Leonel Brandalize; nos fundos, ao **Sudoeste**, pela mesma medida da frente, com o lote número 15.”

LOTE NÚMERO 06 DA QUADRA C

“LOTE URBANO, número 06 da Quadra C, do Loteamento Residencial das Araucárias, nesta cidade, com a área de **360,00m²**, medindo **12,00m** de frente, ao **Nordeste**, à Rua Emidio Paolo Zannette, lado ímpar, para onde faz frente; por **30,00m** da frente aos fundos, por ambos os lados, confrontando, ao **Noroeste** com o lote número 05; ao **Sudeste** com o lote número 07, distando 36,00m da esquina da Rua Leonel Brandalize, nos fundos, ao **Sudoeste**, pela mesma medida da frente, com o lote número 14.”

LOTE NÚMERO 07 DA QUADRA C

“LOTE URBANO, número 07 da Quadra C, do Loteamento Residencial das Araucárias, nesta cidade, com a área de **360,00m²**, medindo **12,00m** de frente, ao **Nordeste**, à Rua Emidio Paolo Zannette, lado ímpar, para onde faz frente; por **30,00m** da frente aos fundos, por ambos os lados, confrontando, ao **Noroeste** com o lote número 06; ao **Sudeste**, distando 24,00m da esquina da Rua Leonel Brandalize, com os lotes número 08 e número 09; nos fundos, ao **Sudoeste**, pela mesma medida da frente, com o lote número 13.”

LOTE NÚMERO 08 DA QUADRA C

“LOTE URBANO, número 08 da Quadra C, do Loteamento Residencial das Araucárias, nesta cidade, com a área de **360,00m²**, medindo **15,00m** de frente, ao **Sudeste**, à Rua Leonel Brandalize, lado ímpar, para onde faz frente; por **24,00m** da frente aos fundos, por ambos os lados, confrontando, ao **Nordeste**, à Rua Emidio Paolo Zannette, lado ímpar, para onde também faz frente e com a qual forma esquina; ao **Sudoeste** com o lote número 09; nos fundos, ao **Noroeste**, pela mesma medida da frente, com o lote número 07.”

LOTE NÚMERO 09 DA QUADRA C

“LOTE URBANO, número 09 da Quadra C, do Loteamento Residencial das Araucárias, nesta cidade, com a área de **360,00m²**, medindo **15,00m** de frente, ao **Sudeste**, à Rua Leonel Brandalize, lado ímpar, para onde faz frente; por **24,00m** da frente aos fundos, por ambos os lados, confrontando, ao **Nordeste**, com o lote número 08, distando 15,00m da esquina da Rua Emidio Paolo Zannette; ao **Sudoeste**, com o lote número 10; nos fundos, ao **Noroeste**, pela mesma medida da frente, com o lote número 07.”

LOTE NÚMERO 10 DA QUADRA C

“LOTE URBANO, número 10 da Quadra C, do Loteamento Residencial das Araucárias, nesta cidade, com a área de **360,00m²**, medindo **15,00m** de frente, ao **Sudeste**, à Rua Leonel Brandalize, lado ímpar, para onde faz frente; por **24,00m** da frente aos fundos, por

ambos os lados, confrontando, ao **Nordeste**, com o lote número 09, distando 30,00m da esquina da Rua Emidio Paolo Zannette; ao **Sudoeste**, com o lote número 11; nos fundos, ao **Noroeste**, pela mesma medida da frente, com o lote número 13.”

LOTE NÚMERO 11 DA QUADRA C

“**LOTE URBANO**, número 11 da Quadra C, do Loteamento Residencial das Araucárias, nesta cidade, com a área de **360,00m²**, medindo **15,00m** de frente, ao **Sudeste**, à Rua Leonel Brandalize, lado ímpar, para onde faz frente; por **24,00m** da frente aos fundos, por ambos os lados, confrontando, ao **Nordeste**, com o lote número 10; ao **Sudoeste**, com o lote número 12, distando 18,87m da esquina da Rua Augusto Zortéa; nos fundos, ao **Noroeste**, pela mesma medida da frente, com o lote número 13.”

LOTE NÚMERO 12 DA QUADRA C

“**LOTE URBANO**, número 12 da Quadra C, do Loteamento Residencial das Araucárias, nesta cidade, com a área de **380,62m²**, medindo **18,87m** de frente, ao **Sudeste**, à Rua Leonel Brandalize, lado ímpar, para onde faz frente; por **24,74m** ao **Oes-Sudoeste**, à Rua Augusto Zortéa, lado par, para onde também faz frente e com a qual forma esquina; por **24,00** ao **Nordeste**, com o lote número 11; nos fundos, ao **Noroeste**, por **12,85m**, com o lote número 13.”

LOTE NÚMERO 13 DA QUADRA C

“**LOTE URBANO**, número 13 da Quadra C, do Loteamento Residencial das Araucárias, nesta cidade, com a área de **496,13m²**, medindo **12,37m** de frente, ao **Oes-Sudoeste**, à Rua Augusto Zortéa, lado par, para onde faz frente; por **42,85m** ao **Sudeste**, distando 24,74 da esquina da Rua Leonel Brandalize, com os lotes número 12, número 11 e número 10; por **39,84m** ao **Noroeste** com o lote número 14; nos fundos, ao **Nordeste**, por **12,00m**, com o lote número 07.”

LOTE NÚMERO 14 DA QUADRA C

“**LOTE URBANO**, número 14 da Quadra C, do Loteamento Residencial das Araucárias, nesta cidade, com a área de **460,02m²**, medindo **12,37m** de frente, ao **Oes-Sudoeste**, à Rua Augusto Zortéa, lado par, para onde faz frente; por **39,84m** ao **Sudeste**, com o lote número 13, distando 37,11 da esquina da Rua Leonel Brandalize; por **36,83m** ao **Noroeste** com o lote número 15; nos fundos, ao **Nordeste**, por **12,00m**, com o lote número 06.”

LOTE NÚMERO 15 DA QUADRA C

“**LOTE URBANO**, número 15 da Quadra C, do Loteamento Residencial das Araucárias, nesta cidade, com a área de **423,90m²**, medindo **12,37m** de frente, ao **Oes-Sudoeste**, à Rua Augusto Zortéa, lado par, para onde faz frente; por **36,83m** ao **Sudeste**, com o lote número 14; por **33,82m** ao **Noroeste** com o lote número 16, distando 44,84 da esquina da Rua bortolo ravanello; nos fundos, ao **Nordeste**, por **12,00m**, com o lote número 05.”

LOTE NÚMERO 16 DA QUADRA C

“**LOTE URBANO**, número 16 da Quadra C, do Loteamento Residencial das Araucárias, nesta cidade, com a área de **387,78m²**, medindo **12,37m** de frente, ao **Oes-Sudoeste**, à Rua Augusto Zortéa, lado par, para onde faz frente; por **33,82m** ao **Sudeste**, com o lote número 15; por **30,81m** ao **Noroeste** com o lote número 17, distando 32,47 da esquina da Rua bortolo ravanello; nos fundos, ao **Nordeste**, por **12,00m**, com o lote número 04.”

LOTE NÚMERO 17 DA QUADRA C

“**LOTE URBANO**, número 17 da Quadra C, do Loteamento Residencial das Araucárias, nesta cidade, com a área de **367,18m²**, medindo **12,37m** de frente, ao **Oes-Sudoeste**, à Rua Augusto Zortéa, lado par, para onde faz frente; por **30,81m** ao **Sudeste**, com o lote número 16; por **30,39m** ao **Noroeste**, distando 20,10 da esquina da Rua bortolo ravanello, com os lotes número 18 e número 19; nos fundos, ao **Nordeste**, por **13,30m**, com o lote número 03.”

LOTE NÚMERO 18 DA QUADRA C

“**LOTE URBANO**, número 18 da Quadra C, do Loteamento Residencial das Araucárias, nesta cidade, com a área de **407,00m²**, medindo **20,10m** de frente ao **Oes-Sudoeste**, à Rua Augusto Zortéa, lado par, para onde faz frente; por **17,53m** ao **Sudeste**, com o lote número 17; por **20,77m** ao **Noroeste**, à Rua bortolo ravanello, lado par, para onde também faz frente e com a qual forma esquina; nos fundos, ao **Nordeste**, por **27,78m**, com o lote número 19.”

LOTE NÚMERO 19 DA QUADRA C

“**LOTE URBANO**, número 19 da Quadra C, do Loteamento Residencial das Araucárias, nesta cidade, com a área de **363,26m²**, medindo **13,90m** de frente, ao **Noroeste**, à Rua bortolo ravanello, lado par, para onde faz frente; por **32,66m** da frente aos fundos pelo lado **Nordeste**, com os lotes número 01, número 02 e número 03; por **27,78m** da frente aos fundos pelo lado **Sudoeste**, com o lote número 18, distando 20,77m da esquina da Rua Augusto Zortéa; nos fundos, ao **Sudeste**, por **12,86m**, com o lote número 17.”

QUADRA D

LOTE NÚMERO 01 DA QUADRA D

“**LOTE URBANO**, número 01 da Quadra D, do Loteamento Residencial das Araucárias, nesta cidade, com a área de **372,72m²**, medindo **13,06m** de frente, ao **Sudeste**, à Rua Antônio Zottis, lado ímpar, para onde faz frente; por **29,28m** ao **Nordeste**, à Rua Emidio Paolo Zannette, lado ímpar, para onde também faz frente e com a qual forma esquina; por **28,06m** da frente aos fundos pelo lado **Sudoeste** com o lote número 02; nos fundos, ao **Noroeste**, por **13,00m**, com o lote número 13.”

LOTE NÚMERO 02 DA QUADRA D

“**LOTE URBANO**, número 02 da Quadra D, do Loteamento Residencial das Araucárias, nesta cidade, com a área de **359,41m²**, medindo **13,16m** de frente, ao **Sudeste**, à Rua Antônio Zottis, lado ímpar, para onde faz frente; por **28,06m** da frente aos fundos pelo lado **Nordeste** com o lote número 01, distando 13,06m da esquina da Rua Emidio Paolo Zannette; por **26,81m** da frente aos fundos pelo lado **Sudoeste** com o lote número 03; nos fundos, ao **Noroeste**, por **13,10m**, com o lote número 12.”

LOTE NÚMERO 03 DA QUADRA D

“**LOTE URBANO**, número 03 da Quadra D, do Loteamento Residencial das Araucárias, nesta cidade, com a área de **366,44m²**, medindo **13,93m** de frente, ao **Sudeste**, à Rua Antônio Zottis, lado ímpar, para onde faz frente; por **26,81m** da frente aos fundos pelo lado **Nordeste** com o lote número 02, distando 26,22m da esquina da Rua Emidio Paolo Zannette; por **26,33m** da frente aos fundos pelo lado **Sudoeste** com o lote número 04; nos fundos, ao **Noroeste**, por **13,90m**, com o lote número 11.”

LOTE NÚMERO 04 DA QUADRA D

“**LOTE URBANO**, número 04 da Quadra D, do Loteamento Residencial das Araucárias, nesta cidade, com a área de **377,58m²**, medindo **14,06m** de frente, ao **Sudeste**, à Rua Antônio Zottis, lado ímpar, para onde faz frente; por **26,33m** da frente aos fundos pelo lado **Nordeste** com o lote número 03, distando 40,15m da esquina da Rua Emidio Paolo Zannette; por **27,64m** da frente aos fundos pelo lado **Sudoeste** com o lote número 05; nos fundos, ao **Noroeste**, por **14,00m**, com o lote número 10.”

LOTE NÚMERO 05 DA QUADRA D

“LOTE URBANO, número 05 da Quadra D, do Loteamento Residencial das Araucárias, nesta cidade, com a área de 373,67m², medindo 13,22m de frente por uma linha curva, ao Sudeste, à Rua Antônio Zottis, lado ímpar, para onde faz frente; por 27,64m da frente aos fundos pelo lado Nordeste com o lote número 04; por 30,01m da frente aos fundos pelo lado Sudoeste com o lote número 06, distando 35,46m da esquina da Rua Augusto Zortéa; nos fundos, ao Noroeste, por 13,00m, com o lote número 09.”

LOTE NÚMERO 06 DA QUADRA D

“LOTE URBANO, número 06 da Quadra D, do Loteamento Residencial das Araucárias, nesta cidade, com a área de 411,14m², medindo 13,50m de frente por uma linha curva, ao Sudeste, à Rua Antônio Zottis, lado ímpar, para onde faz frente; por 30,01m da frente aos fundos pelo lado Nordeste com o lote número 05; por 33,60m da frente aos fundos pelo lado Sudoeste com o lote número 07, distando 21,96m da esquina da Rua Augusto Zortéa; nos fundos, ao Noroeste, por 13,00m, com o lote número 08.”

LOTE NÚMERO 07 DA QUADRA D

“LOTE URBANO, número 07 da Quadra D, do Loteamento Residencial das Araucárias, nesta cidade, com a área de 529,11m², medindo 21,96m de frente por uma linha curva, ao Sudeste, à Rua Antônio Zottis, lado ímpar, para onde faz frente; por 33,60m da frente aos fundos pelo lado Nordeste com o lote número 06; por 43,74m pelo lado Oes-Sudoeste à Rua Augusto Zortéa, lado par, para onde também faz frente e com a qual forma esquina; nos fundos, ao Noroeste, por 9,40m, com o lote número 08.”

LOTE NÚMERO 08 DA QUADRA D

“LOTE URBANO, número 08 da Quadra D, do Loteamento Residencial das Araucárias, nesta cidade, com a área de 528,96m², medindo 15,38m de frente, ao Noroeste, à Rua Leonel Brandalize, lado par, para onde faz frente; por 28,87m pelo lado Oes-Sudoeste à Rua Augusto Zortéa, lado par, para onde também faz frente e com a qual forma esquina; por 28,00m da frente aos fundos pelo lado Nordeste com o lote número 09; nos fundos, ao Sudeste, por 22,40m, com os lotes número 07 e número 06.”

LOTE NÚMERO 09 DA QUADRA D

“LOTE URBANO, número 09 da Quadra D, do Loteamento Residencial das Araucárias, nesta cidade, com a área de 364,00m², medindo 13,00m de frente, ao Noroeste, à Rua Leonel Brandalize, lado par, para onde faz frente; por 28,00m da frente aos fundos, por

ambos os lados, confrontando, ao **Sudoeste** com o lote número 08, distando 15,38m da esquina da Rua Augusto Zortéa; ao **Nordeste** com o lote número 10; nos fundos, ao **Sudeste**, pela mesma medida da frente, com o lote número 05.”

LOTE NÚMERO 10 DA QUADRA D

“**LOTE URBANO**, número 10 da Quadra D, do Loteamento Residencial das Araucárias, nesta cidade, com a área de **392,00m²**, medindo **14,00m** de frente, ao **Noroeste**, à Rua Leonel Brandalize, lado par, para onde faz frente; por **28,00m** da frente aos fundos, por ambos os lados, confrontando, ao **Sudoeste** com o lote número 09, distando 28,38m da esquina da Rua Augusto Zortéa; ao **Nordeste** com o lote número 11; nos fundos, ao **Sudeste**, pela mesma medida da frente, com o lote número 04.”

LOTE NÚMERO 11 DA QUADRA D

“**LOTE URBANO**, número 11 da Quadra D, do Loteamento Residencial das Araucárias, nesta cidade, com a área de **389,20m²**, medindo **13,90m** de frente, ao **Noroeste**, à Rua Leonel Brandalize, lado par, para onde faz frente; por **28,00m** da frente aos fundos, por ambos os lados, confrontando, ao **Sudoeste** com o lote número 10; ao **Nordeste** com o lote número 12, distando 26,10m da esquina da Rua Emidio Paolo Zannette; nos fundos, ao **Sudeste**, pela mesma medida da frente, com o lote número 03.”

LOTE NÚMERO 12 DA QUADRA D

“**LOTE URBANO**, número 12 da Quadra D, do Loteamento Residencial das Araucárias, nesta cidade, com a área de **366,80m²**, medindo **13,10m** de frente, ao **Noroeste**, à Rua Leonel Brandalize, lado par, para onde faz frente; por **28,00m** da frente aos fundos, por ambos os lados, confrontando, ao **Sudoeste** com o lote número 11; ao **Nordeste** com o lote número 13, distando 13,00m da esquina da Rua Emidio Paolo Zannette; nos fundos, ao **Sudeste**, pela mesma medida da frente, com o lote número 02.”

LOTE NÚMERO 13 DA QUADRA D

“**LOTE URBANO**, número 13 da Quadra D, do Loteamento Residencial das Araucárias, nesta cidade, com a área de **364,00m²**, medindo **13,00m** de frente, ao **Noroeste**, à Rua Leonel Brandalize, lado par, para onde faz frente; por **28,00m** da frente aos fundos, por ambos os lados, confrontando, ao **Nordeste**, à Rua Emidio Paolo Zannette, lado ímpar, para onde também faz frente e com a qual forma esquina; ao **Sudoeste** com o lote número 12; nos fundos, ao **Sudeste**, pela mesma medida da frente, com o lote número 01.”

QUADRA E**LOTE NÚMERO 01 DA QUADRA E**

“**LOTE URBANO**, número 01 da Quadra E, do Loteamento Residencial das Araucárias, nesta cidade, com a área de **587,90m²**, medindo **30,13m** de frente, ao **Lés-Nordeste**, à Rua Augusto Zortéa, lado ímpar, para onde faz frente; por **36,66m** pelo lado **Noroeste**, à Rua Horientino Parisotto, lado par, para onde também faz frente e com a qual forma esquina; por **30,00m** da frente aos fundos pelo lado **Sudeste**, com o lote número 02; nos fundos, ao **Oes-Sudoeste**, por **9,06m**, com o lote número 26.”

LOTE NÚMERO 02 DA QUADRA E

“**LOTE URBANO**, número 02 da Quadra E, do Loteamento Residencial das Araucárias, nesta cidade, com a área de **360,00m²**, medindo **12,00m** de frente, ao **Lés-Nordeste**, à Rua Augusto Zortéa, lado ímpar, para onde faz frente; por **30,00m** da frente aos fundos, por ambos os lados, confrontando, ao **Noroeste** com o lote número 01, distando 30,13m da esquina da Rua Bortolo Ravanello; ao **Sudeste** com o lote número 03; nos fundos, ao **Oes-Sudoeste**, pela mesma medida da frente, com o lote número 26.”

LOTE NÚMERO 03 DA QUADRA E

“**LOTE URBANO**, número 03 da Quadra E, do Loteamento Residencial das Araucárias, nesta cidade, com a área de **360,00m²**, medindo **12,00m** de frente, ao **Lés-Nordeste**, à Rua Augusto Zortéa, lado ímpar, para onde faz frente; por **30,00m** da frente aos fundos, por ambos os lados, confrontando, ao **Noroeste** com o lote número 02, distando 42,13m da esquina da Rua Bortolo Ravanello; ao **Sudeste** com o lote número 04; nos fundos, ao **Oes-Sudoeste**, pela mesma medida da frente, com o lote número 26.”

LOTE NÚMERO 04 DA QUADRA E

“**LOTE URBANO**, número 04 da Quadra E, do Loteamento Residencial das Araucárias, nesta cidade, com a área de **360,00m²**, medindo **12,00m** de frente, ao **Lés-Nordeste**, à Rua Augusto Zortéa, lado ímpar, para onde faz frente; por **30,00m** da frente aos fundos, por ambos os lados, confrontando, ao **Noroeste** com o lote número 03, distando 54,13m da esquina da Rua Bortolo Ravanello; ao **Sudeste** com o lote número 05; nos fundos, ao **Oes-Sudoeste**, pela mesma medida da frente, com o lote número 25.”

LOTE NÚMERO 05 DA QUADRA E

“**LOTE URBANO**, número 05 da Quadra E, do Loteamento Residencial das Araucárias, nesta cidade, com a área de **360,00m²**, medindo **12,00m** de frente, ao **Lés-Nordeste**, à Rua Augusto Zortéa, lado ímpar, para onde faz frente; por **30,00m** da frente aos fundos, por ambos os lados, confrontando, ao **Noroeste** com o lote número 04, distando 66,13m da esquina da Rua Bortolo Ravanello; ao **Sudeste** com o lote número 06; nos fundos, ao **Oes-Sudoeste**, pela mesma medida da frente, com o lote número 24.”

LOTE NÚMERO 06 DA QUADRA E

“**LOTE URBANO**, número 06 da Quadra E, do Loteamento Residencial das Araucárias, nesta cidade, com a área de **360,00m²**, medindo **12,00m** de frente, ao **Lés-Nordeste**, à Rua Augusto Zortéa, lado ímpar, para onde faz frente; por **30,00m** da frente aos fundos, por ambos os lados, confrontando, ao **Noroeste** com o lote número 05, distando 78,13m da esquina da Rua Bortolo Ravanello; ao **Sudeste** com o lote número 07; nos fundos, ao **Oes-Sudoeste**, pela mesma medida da frente, com o lote número 23.”

LOTE NÚMERO 07 DA QUADRA E

“**LOTE URBANO**, número 07 da Quadra E, do Loteamento Residencial das Araucárias, nesta cidade, com a área de **360,00m²**, medindo **12,00m** de frente, ao **Lés-Nordeste**, à Rua Augusto Zortéa, lado ímpar, para onde faz frente; por **30,00m** da frente aos fundos, por ambos os lados, confrontando, ao **Noroeste** com o lote número 06; ao **Sudeste** com o lote número 08, distando 84,00m da esquina da Rua Cesira Maria Dalla Costa Pelle; nos fundos, ao **Oes-Sudoeste**, pela mesma medida da frente, com o lote número 22.”

LOTE NÚMERO 08 DA QUADRA E

“**LOTE URBANO**, número 08 da Quadra E, do Loteamento Residencial das Araucárias, nesta cidade, com a área de **360,00m²**, medindo **12,00m** de frente, ao **Lés-Nordeste**, à Rua Augusto Zortéa, lado ímpar, para onde faz frente; por **30,00m** da frente aos fundos, por ambos os lados, confrontando, ao **Noroeste** com o lote número 07; ao **Sudeste** com o lote número 09, distando 72,00m da esquina da Rua Cesira Maria Dalla Costa Pelle; nos fundos, ao **Oes-Sudoeste**, pela mesma medida da frente, com o lote número 21.”

LOTE NÚMERO 09 DA QUADRA E

“**LOTE URBANO**, número 09 da Quadra E, do Loteamento Residencial das Araucárias, nesta cidade, com a área de **360,00m²**, medindo **12,00m** de frente, ao **Lés-Nordeste**, à Rua Augusto Zortéa, lado ímpar, para onde faz frente; por **30,00m** da frente aos fundos, por

ambos os lados, confrontando, ao **Noroeste** com o lote número 08; ao **Sudeste** com o lote número 10, distando 60,00m da esquina da Rua Cesira Maria Dalla Costa Pelle; nos fundos, ao **Oes-Sudoeste**, pela mesma medida da frente, com o lote número 20."

LOTE NÚMERO 10 DA QUADRA E

"**LOTE URBANO**, número 10 da Quadra E, do Loteamento Residencial das Araucárias, nesta cidade, com a área de **360,00m²**, medindo **12,00m** de frente, ao **Lés-Nordeste**, à Rua Augusto Zortéa, lado ímpar, para onde faz frente; por **30,00m** da frente aos fundos, por ambos os lados, confrontando, ao **Noroeste** com o lote número 09; ao **Sudeste** com o lote número 11, distando 48,00m da esquina da Rua Cesira Maria Dalla Costa Pelle; nos fundos, ao **Oes-Sudoeste**, pela mesma medida da frente, com o lote número 19."

LOTE NÚMERO 11 DA QUADRA E

"**LOTE URBANO**, número 11 da Quadra E, do Loteamento Residencial das Araucárias, nesta cidade, com a área de **360,00m²**, medindo **12,00m** de frente, ao **Lés-Nordeste**, à Rua Augusto Zortéa, lado ímpar, para onde faz frente; por **30,00m** da frente aos fundos, por ambos os lados, confrontando, ao **Noroeste** com o lote número 10; ao **Sudeste** com o lote número 12, distando 36,00m da esquina da Rua Cesira Maria Dalla Costa Pelle; nos fundos, ao **Oes-Sudoeste**, pela mesma medida da frente, com o lote número 18."

LOTE NÚMERO 12 DA QUADRA E

"**LOTE URBANO**, número 12 da Quadra E, do Loteamento Residencial das Araucárias, nesta cidade, com a área de **360,00m²**, medindo **12,00m** de frente, ao **Lés-Nordeste**, à Rua Augusto Zortéa, lado ímpar, para onde faz frente; por **30,00m** da frente aos fundos, por ambos os lados, confrontando, ao **Noroeste** com o lote número 11; ao **Sudeste** com o lote número 13 e número 14, distando 24,00m da esquina da Rua Cesira Maria Dalla Costa Pelle; nos fundos, ao **Oes-Sudoeste**, pela mesma medida da frente, com o lote número 17."

LOTE NÚMERO 13 DA QUADRA E

"**LOTE URBANO**, número 13 da Quadra E, do Loteamento Residencial das Araucárias, nesta cidade, com a área de **360,00m²**, medindo **15,00m** de frente, ao **Sudeste**, à Rua Cesira Maria Dalla Costa Pelle, lado ímpar, para onde faz frente; por **24,00m** da frente aos fundos, por ambos os lados, confrontando, ao **Lés-Nordeste** com a Rua Augusto Zortéa, lado ímpar, para onde também faz frente e com a qual forma esquina; ao **Oes-Sudoeste**

com o lote número 14; nos fundos, ao **Noroeste**, pela mesma medida da frente, com o lote número 12.”

LOTE NÚMERO 14 DA QUADRA E

“**LOTE URBANO**, número 14 da Quadra E, do Loteamento Residencial das Araucárias, nesta cidade, com a área de **360,00m²**, medindo **15,00m** de frente, ao **Sudeste**, à Rua Cesira Maria Dalla Costa Pelle, lado ímpar, para onde faz frente; por **24,00m** da frente aos fundos, por ambos os lados, confrontando, ao **Lés-Nordeste** com o lote número 13, distando 15,00m da esquina da Rua Augusto Zortéa; ao **Oes-Sudoeste** com o lote número 15; nos fundos, ao **Noroeste**, pela mesma medida da frente, com o lote número 12.”

LOTE NÚMERO 15 DA QUADRA E

“**LOTE URBANO**, número 15 da Quadra E, do Loteamento Residencial das Araucárias, nesta cidade, com a área de **360,00m²**, medindo **15,00m** de frente, ao **Sudeste**, à Rua Cesira Maria Dalla Costa Pelle, lado ímpar, para onde faz frente; por **24,00m** da frente aos fundos, por ambos os lados, confrontando, ao **Lés-Nordeste** com o lote número 14; ao **Oes-Sudoeste** com o lote número 16, distando 15,00m da esquina da Rua Alcides Victorio Bodanese; nos fundos, ao **Noroeste**, pela mesma medida da frente, com o lote número 17.”

LOTE NÚMERO 16 DA QUADRA E

“**LOTE URBANO**, número 16 da Quadra E, do Loteamento Residencial das Araucárias, nesta cidade, com a área de **360,00m²**, medindo **15,00m** de frente, ao **Sudeste**, à Rua Cesira Maria Dalla Costa Pelle, lado ímpar, para onde faz frente; por **24,00m** da frente aos fundos, por ambos os lados, confrontando, ao **Lés-Nordeste** com o lote número 15; ao **Oes-Sudoeste** com a Rua Alcides Victorio Bodanese, lado par, para onde também faz frente e com a qual forma esquina; nos fundos, ao **Noroeste**, pela mesma medida da frente, com o lote número 17.”

LOTE NÚMERO 17 DA QUADRA E

“**LOTE URBANO**, número 17 da Quadra E, do Loteamento Residencial das Araucárias, nesta cidade, com a área de **360,00m²**, medindo **12,00m** de frente, ao **Oes-Sudoeste**, à Rua Alcides Victorio Bodanese, lado par, para onde faz frente; por **30,00m** da frente aos fundos, por ambos os lados, confrontando, ao **Noroeste** com o lote número 18; ao **Sudeste** com os lotes número 15 e número 16, distando 24,00m da esquina da Rua Cesira Maria Dalla Costa Pelle; nos fundos, ao **Lés-Nordeste**, pela mesma medida da frente, com o lote número 12.”

Emitido em 10/08/21
Assinado por [Assinatura]**LOTE NÚMERO 18 DA QUADRA E**

"**LOTE URBANO**, número 18 da Quadra E, do Loteamento Residencial das Araucárias, nesta cidade, com a área de **360,00m²**, medindo **12,00m** de frente, ao **Oes-Sudoeste**, à Rua Alcides Victorio Bodanese, lado par, para onde faz frente; por **30,00m** da frente aos fundos, por ambos os lados, confrontando, ao **Noroeste** com o lote número 19; ao **Sudeste** com o lote número 17, distando 36,00m da esquina da Rua Cesira Maria Dalla Costa Pelle; nos fundos, ao **Lés-Nordeste**, pela mesma medida da frente, com o lote número 11."

LOTE NÚMERO 19 DA QUADRA E

"**LOTE URBANO**, número 19 da Quadra E, do Loteamento Residencial das Araucárias, nesta cidade, com a área de **360,00m²**, medindo **12,00m** de frente, ao **Oes-Sudoeste**, à Rua Alcides Victorio Bodanese, lado par, para onde faz frente; por **30,00m** da frente aos fundos, por ambos os lados, confrontando, ao **Noroeste** com o lote número 20; ao **Sudeste** com o lote número 18, distando 48,00m da esquina da Rua Cesira Maria Dalla Costa Pelle; nos fundos, ao **Lés-Nordeste**, pela mesma medida da frente, com o lote número 10."

LOTE NÚMERO 20 DA QUADRA E

"**LOTE URBANO**, número 20 da Quadra E, do Loteamento Residencial das Araucárias, nesta cidade, com a área de **360,00m²**, medindo **12,00m** de frente, ao **Oes-Sudoeste**, à Rua Alcides Victorio Bodanese, lado par, para onde faz frente; por **30,00m** da frente aos fundos, por ambos os lados, confrontando, ao **Noroeste** com o lote número 21; ao **Sudeste** com o lote número 19, distando 60,00m da esquina da Rua Cesira Maria Dalla Costa Pelle; nos fundos, ao **Lés-Nordeste**, pela mesma medida da frente, com o lote número 09."

LOTE NÚMERO 21 DA QUADRA E

"**LOTE URBANO**, número 21 da Quadra E, do Loteamento Residencial das Araucárias, nesta cidade, com a área de **360,00m²**, medindo **12,00m** de frente, ao **Oes-Sudoeste**, à Rua Alcides Victorio Bodanese, lado par, para onde faz frente; por **30,00m** da frente aos fundos, por ambos os lados, confrontando, ao **Noroeste** com o lote número 22, distando 60,00m da esquina da Rua Bortolo Ravanello; ao **Sudeste** com o lote número 20; nos fundos, ao **Lés-Nordeste**, pela mesma medida da frente, com o lote número 08."

LOTE NÚMERO 22 DA QUADRA E

Protocolo em 10/08/21
Assinado digitalmente
Secretaria Municipal de Administração

"LOTE URBANO, número 22 da Quadra E, do Loteamento Residencial das Araucárias, nesta cidade, com a área de 360,00m², medindo 12,00m de frente, ao Oes-Sudoeste, à Rua Alcides Victorio Bodanese, lado par, para onde faz frente; por 30,00m da frente aos fundos, por ambos os lados, confrontando, ao Noroeste com o lote número 23, distando 48,00m da esquina da Rua Bortolo Ravanello; ao Sudeste com o lote número 21; nos fundos, ao Lés-Nordeste, pela mesma medida da frente, com o lote número 07."

LOTE NÚMERO 23 DA QUADRA E

"LOTE URBANO, número 23 da Quadra E, do Loteamento Residencial das Araucárias, nesta cidade, com a área de 360,00m², medindo 12,00m de frente, ao Oes-Sudoeste, à Rua Alcides Victorio Bodanese, lado par, para onde faz frente; por 30,00m da frente aos fundos, por ambos os lados, confrontando, ao Noroeste com o lote número 24, distando 36,00m da esquina da Rua Bortolo Ravanello; ao Sudeste com o lote número 22; nos fundos, ao Lés-Nordeste, pela mesma medida da frente, com o lote número 06."

LOTE NÚMERO 24 DA QUADRA E

"LOTE URBANO, número 24 da Quadra E, do Loteamento Residencial das Araucárias, nesta cidade, com a área de 360,00m², medindo 12,00m de frente, ao Oes-Sudoeste, à Rua Alcides Victorio Bodanese, lado par, para onde faz frente; por 30,00m da frente aos fundos, por ambos os lados, confrontando, ao Noroeste com o lote número 25, distando 24,00m da esquina da Rua Bortolo Ravanello; ao Sudeste com o lote número 23; nos fundos, ao Lés-Nordeste, pela mesma medida da frente, com o lote número 05."

LOTE NÚMERO 25 DA QUADRA E

"LOTE URBANO, número 25 da Quadra E, do Loteamento Residencial das Araucárias, nesta cidade, com a área de 360,00m², medindo 12,00m de frente, ao Oes-Sudoeste, à Rua Alcides Victorio Bodanese, lado par, para onde faz frente; por 30,00m da frente aos fundos, por ambos os lados, confrontando, ao Noroeste com o lote número 26, distando 12,00m da esquina da Rua Bortolo Ravanello; ao Sudeste com o lote número 24; nos fundos, ao Lés-Nordeste, pela mesma medida da frente, com o lote número 04."

LOTE NÚMERO 26 DA QUADRA E

"LOTE URBANO, número 26 da Quadra E, do Loteamento Residencial das Araucárias, nesta cidade, com a área de 675,90m², medindo 12,00m de frente, ao Oes-Sudoeste, à Rua Alcides Victorio Bodanese, lado par, para onde faz frente; por 30,00m da frente aos fundos,

pelo lado **Sudeste**, com o lote número 25; ao **Noroeste**, por **36,66m**, à Rua bortolo ravello, lado par, para onde também faz frente e com a qual forma esquina; nos fundos, ao **Lés-Nordeste**, por **33,06m**, com os lotes número 01, número 02 e número 03.”

QUADRA F

ESPAÇO LIVRE DE USO PÚBLICO 2

“**ESPAÇO LIVRE DE USO PÚBLICO 2**, da Quadra F, do Loteamento Residencial das Araucárias, nesta cidade, com a área de **3.853,06m²**, medindo **159,20m** de frente, ao **Les-Nordeste** à Rua Alcides Victorio Bodanese, lado ímpar, para onde faz frente; por **30,68m** da frente aos fundos pelo lado **Sul**, com terras de Romildo Pelle, a projeção da confrontação sul por 11,81m atinge o lado dos números pares da Rua Cesira Maria Dalla Costa Pelle, distante 62,92m da esquina da Rua Antônio Zottis; por **32,14m** da frente aos fundos pelo lado **Noroeste**, com terras dos lotes rurais números 22 e 24, da Linha Senador Ramiro, do Frigorífico Bassanense S.A.; nos fundos, ao **Oes-Sudoeste**, por **140,32m**, com o Rio Athanásio. Toda área encontra-se dentro de Área de Preservação Permanente (APP) do tipo margem de curso hídrico.”

QUADRA G

LOTE NÚMERO 01 DA QUADRA G

“**LOTE URBANO**, número 01 da Quadra G, do Loteamento Residencial das Araucárias, nesta cidade, de forma irregular, com a área de **525,76m²**, medindo **38,57m** de frente, por uma linha curva ao **Sudeste**, à Rua Antônio Zottis, lado ímpar; por outro lado, ao **Noroeste**, à Rua Cesira Maria Dalla Costa Pelle, lado par, para o qual também faz frente e com quem forma a esquina, por **62,92m**; ao **Sul**, mede **25,67m**, com terras de Romildo Pelle.”

DESCRIÇÃO DAS RUAS

RUA PAULO ZANNETTE

“**RUA PAULO ZANNETTE**, localizada entre as Quadras A e B do Loteamento Residencial das Araucárias, no quarteirão formado pelas Ruas José Bodanese, Antônio Zottis, Emidio Paolo Zannette e Horientino Parisotto, nesta cidade, com a área de **3.457,27m²**, medindo e confrontando: ao **Sudeste**, por **17,25m**, à Rua Antônio Zottis, lado ímpar; ao **Sudoeste**, por dois segmentos de reta que, o primeiro, partindo da extremidade sudoeste da confrontação Sudeste segue para o noroeste por **152,47m**, confrontando com os lotes do lado ímpar, identificados como lotes números parte do lote 07, e lotes 08, 09, 10, 11, 12, 13, 14, 15, 16 e

17 da Quadra B do Loteamento Residencial das Araucárias; o segundo segmento segue para o oeste por **85,77m**, distando 84,42m da esquina da Rua Emidio Paolo Zannette, confrontando com os lotes do lado par, identificados como lotes números 01, 02, 03, 04, 05, 06 e parte do lote 07 da Quadra B do Loteamento Residencial das Araucárias; ao **Nordeste**, por dois segmentos de reta que, o primeiro, partindo da extremidade nordeste da confrontação Sudeste segue para o noroeste por **154,69m**, confrontando com os lotes do lado par, identificados como lotes números 02, 03, 04, 05, 06, 07, 08, 09, 10, 11, 12 e 13 da Quadra A do Loteamento Residencial das Araucárias; o segundo segmento segue para o oeste por **100,97m**, confrontando com terras dos lotes rurais números 22 e 24, da Linha Senador Ramiro, do Frigorífico Bassanense S.A; ao **Oés-noroeste**, por **14,77m**, à Rua bortolo ravanello, lado par, por seu leito."

RUA EMIDIO PAOLO ZANNETTE

"**RUA EMIDIO PAOLO ZANNETTE**, localizada entre a Quadra B e as Quadras C e D do Loteamento Residencial das Araucárias, no quarteirão formado pelas Ruas Augusto Zortéa, Horientino Parisotto, Antônio Zottis e Paulo Zannette, nesta cidade, com a área de **2.765,14m²**, medindo e confrontando: ao **Sudeste**, por **14,01m**, à Rua Antônio Zottis, lado ímpar; ao **Sudoeste**, distando 56,67m da esquina da Rua Augusto Zortéa, pelo lado oés-noroeste da Quadra C, por **195,09m**, com os lotes do lado ímpar, identificados como lotes números 01, 02, 03, 04, 05, 06, 07 e 08 da Quadra C do Loteamento Residencial das Araucárias, com o leito da Rua Leonel Brandalize e com os lotes do lado ímpar, identificados como lotes números 01 e 13 da Quadra D do Loteamento Residencial das Araucárias; ao **Oés-noroeste**, por **15,00m**, à Rua bortolo ravanello, lado par; ao **Nordeste**, por **199,93m**, com os lotes do lado par, identificados como lotes números 26 e 27 da Quadra B do Loteamento Residencial das Araucárias, com Espaço Livre se uso Público 1 da Quadra B do Loteamento Residencial das Araucárias e com a Área de Implantação de Equipamento Urbano e Comunitário da Quadra B do Loteamento Residencial das Araucárias."

RUA AUGUSTO ZORTÉA

"**RUA AUGUSTO ZORTÉA**, localizada entre as Quadras C e D e Quadra E do Loteamento Residencial das Araucárias, no quarteirão formado pelas Ruas Emidio Paolo Zannette, Antônio Zottis, Horientino Parisotto, e Alcides Victorio Bodanese, nesta cidade, com a área de **2.749,87m²**, medindo e confrontando: ao **Lés-sudeste**, por uma linha curva com **21,85m**, à Rua Antônio Zottis, lado ímpar; ao **Oés-noroeste**, por **17,11m**, à Rua bortolo ravanello, lado par; ao **Lés-nordeste**, distando 56,67m da esquina da Rua Emidio Paolo Zannette com

Rua Bortolo Ravello, por **193,73m**, com os lotes do lado par, identificados como lotes números 12, 13, 14, 15, 16, 17 e 18 da Quadra C do Loteamento Residencial das Araucárias, com o leito da Rua Leonel Brandalize e com os lotes do lado par, identificados como lotes números 07 e 08 da Quadra D do Loteamento Residencial das Araucárias; ao **Oés-sudoeste**, por **199,11m** confrontando com os lotes do lado ímpar, identificados como lotes números 01 a 13 da Quadra E do Loteamento Residencial das Araucárias e com o leito da Rua Cesira Maria Dalla Costa Pelle.”

RUA ALCIDES VICTORIO BODANESE

“**RUA ALCIDES VICTORIO BODANESE**, localizada entre as Quadras E e F do Loteamento Residencial das Araucárias, no quarteirão formado pelas Ruas Augusto Zortéa, Cesira Maria Dalla Costa Pelle, Bortolo Ravello, e terras urbanas, nesta cidade, com a área de **2.232,12m²**, medindo e confrontando: ao **Sul**, por dois segmentos de reta que, o primeiro, partindo da extremidade su-sudeste da confrontação Oés-sudoeste segue para o leste por **11,81m**, confrontando com terras de Romildo Pelle; o segundo, toma o rumo lés-nordeste por **3,87m**, com o lote número 01 da Quadra G; ao **Lés-nordeste**, distando 60,00m da esquina da Rua Augusto Zortéa, por **158,00m**, com os lotes do lado par, identificados como lotes números 16, 17, 18, 19, 20, 21, 22, 23, 24, 25 e 26 da Quadra E do Loteamento Residencial das Araucárias e com o leito da Rua Cesira Maria Dalla Costa Pelle; ao **Oés-sudoeste**, por **159,20m**, com Espaço Livre de Uso Público 2 da Quadra F do Loteamento Residencial das Araucárias, no lado dos números pares; ao **Oés-noroeste**, por **17,07m**, à Rua Bortolo Ravello, lado par, por seu leito.”

RUA BORTOLO RAVANELLO

“**RUA BORTOLO RAVANELLO**, localizada entre as Quadras B, C e E do Loteamento Residencial das Araucárias, no quarteirão formado pelas Ruas Paulo Zannette, Antônio Zottis, Alcides Victorio Bodanese e terras urbanas, nesta cidade, com a área de **3.580,84m²**, medindo e confrontando: ao **Lés-nordeste**, por **17,25m** ao leito da Rua Paulo Zannette, ao **Oés-sudoeste** por **15,78m**, com Espaço Livre de Uso Público 2 da Quadra F do Loteamento Residencial das Araucárias; ao **Oés-noroeste**, por **263,86m**, com terras dos lotes rurais números 22 e 24, da Linha Senador Ramiro, do Frigorífico Bassanense S.A., lado par; ao **Lés-sudeste**, por **278,36m**, distando 106,69m da esquina da Rua Leonel Brandalize, com os lotes 01 e 26 da Quadra E, lotes 01, 18 e 19 da Quadra C, lote 01 e Área Livre de Uso Público 1 da Quadra B, ao leito das Ruas Paulo Zannette, Emidio Paolo Zannette, Augusto Zortéa e Alcides Victorio Bodanese.”

RUA LEONEL BRANDALIZE

"**RUA LEONEL BRANDALIZE**, localizada entre as Quadras C e D do Loteamento Residencial das Araucárias, no quarteirão formado pelas Ruas Emidio Paolo Zannette, Antônio Zottis, Augusto Zortéa e Horientino Parisotto, nesta cidade, com a área de **1.128,75m²**, medindo e confrontando: ao **Nordeste**, por **14,00m**, à Rua Emidio Paolo Zannette, lado ímpar; ao **Noroeste**, distando 106,69m da esquina da Rua bortolo ravello pelo lado oés-sudoeste da Quadra C, por **78,87m**, com os lotes do lado ímpar, identificados como lotes números 08, 09, 10, 11 e 12 da Quadra C do Loteamento Residencial das Araucárias; ao **Oés-sudoeste**, por **14,43m**, à Rua Augusto Zortéa, lado par; ao **Sudeste**, por **82,38m**, com os lotes do lado par, identificados como lotes números 08, 09, 10, 11, 12 e 13 da Quadra D do Loteamento Residencial das Araucárias, distante 57,28m da Rua Antônio Zottis, lado ímpar."

RUA CESIRA MARIA DALLA COSTA PELLE


"**RUA CESIRA MARIA DALLA COSTA PELLE**, localizada entre as Quadras E e G do Loteamento Residencial das Araucárias, no quarteirão formado pelas Ruas Antônio Zottis, Victorio Bodanese, Horientino Parisotto, Augusto Zortéa e terras rurais, nesta cidade, com a área de **839,51m²**, medindo e confrontando: ao **Oés-sudoeste**, por **14,00m**, à Rua Alcides Victorio Bodanese, lado par; ao **Nor-noroeste**, por **60,00m**, com os lotes do lado ímpar, identificados como lotes números 13, 14, 15 e 16 da Quadra E do Loteamento Residencial das Araucárias; ao **Lés-nordeste**, por **12,98m**, à Rua Augusto Zortéa, lado par; ao **Su-sudeste**, por dois segmentos de reta que, o primeiro, partindo da extremidade sul-sudeste da confrontação Oés-sudoeste segue para o lés-nordeste por **59,05m**, confrontando com o lote do lado par, identificado como lote números 01 da Quadra G do Loteamento Residencial das Araucárias; o segundo segmento segue para o norte por **1,40m**, à Rua Antônio Zottis, lado ímpar, formando esquina com a Rua Antônio Zottis."

RUA ANTÔNIO ZOTTIS


"**RUA ANTÔNIO ZOTTIS**, trecho compreendido na área do Loteamento Residencial das Araucárias, no quarteirão formado pelas Ruas Emidio Paolo Zannette, Horientino Parisotto, Paulo Zannette e terras urbanas, com **312,08m²**, localizado na frente de parte dos lotes de lado ímpar das Quadra B e D do Loteamento Residencial das Araucárias, medindo e confrontando: ao **Noroeste** na extensão de **167,60m**, por uma linha sinuosa, acompanhando o atual alinhamento da Rua Antônio Zottis, confrontando com os lotes dos lados ímpares,

identificados como lotes números 17, 18, 19, 20, 21, 22, 23, 24, 25 e 26 da Quadra B do Loteamento Residencial das Araucárias, lotes números 01 e 02 da Quadra D do Loteamento Residencial das Araucárias e com o leito da Rua Emidio Paolo Zannette; ao **Sudeste**, também por uma linha sinuosa, com **167,88m** que une as extremidades da confrontação Noroeste, confrontando com o leito da mesma Rua Antônio Zottis. A projeção da confrontação Noroeste, no sentido nordeste, por 6,52m, atinge a esquina com a Rua Paulo Zannette."

Nova Bassano, 05 de maio de 2021.



Remapes Negócios Imobiliários LTDA
Proprietário CNPJ 23.477.840/0001-45



Danielle Sbroglio
Resp. Técnico CAU/RS A41387-9